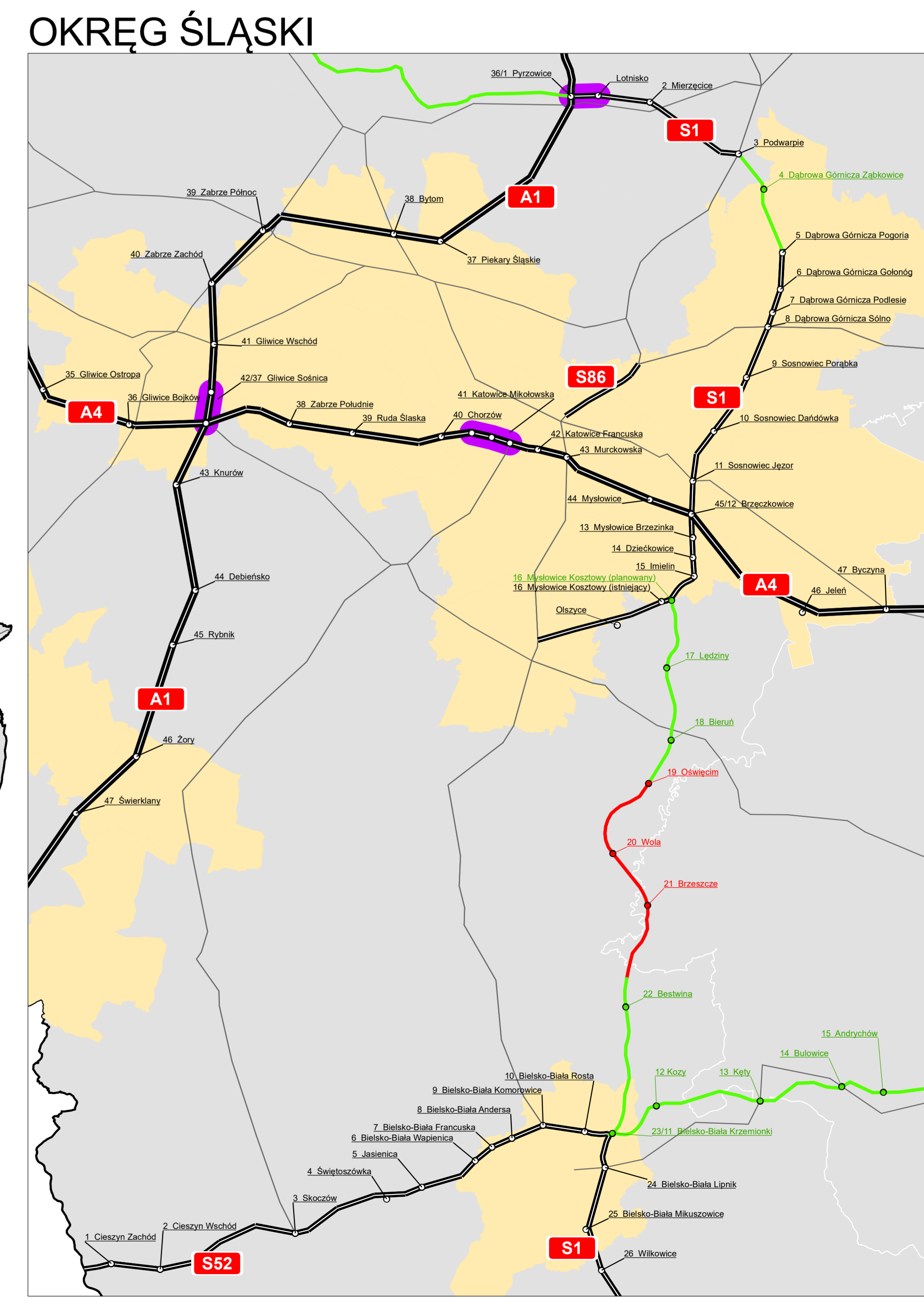
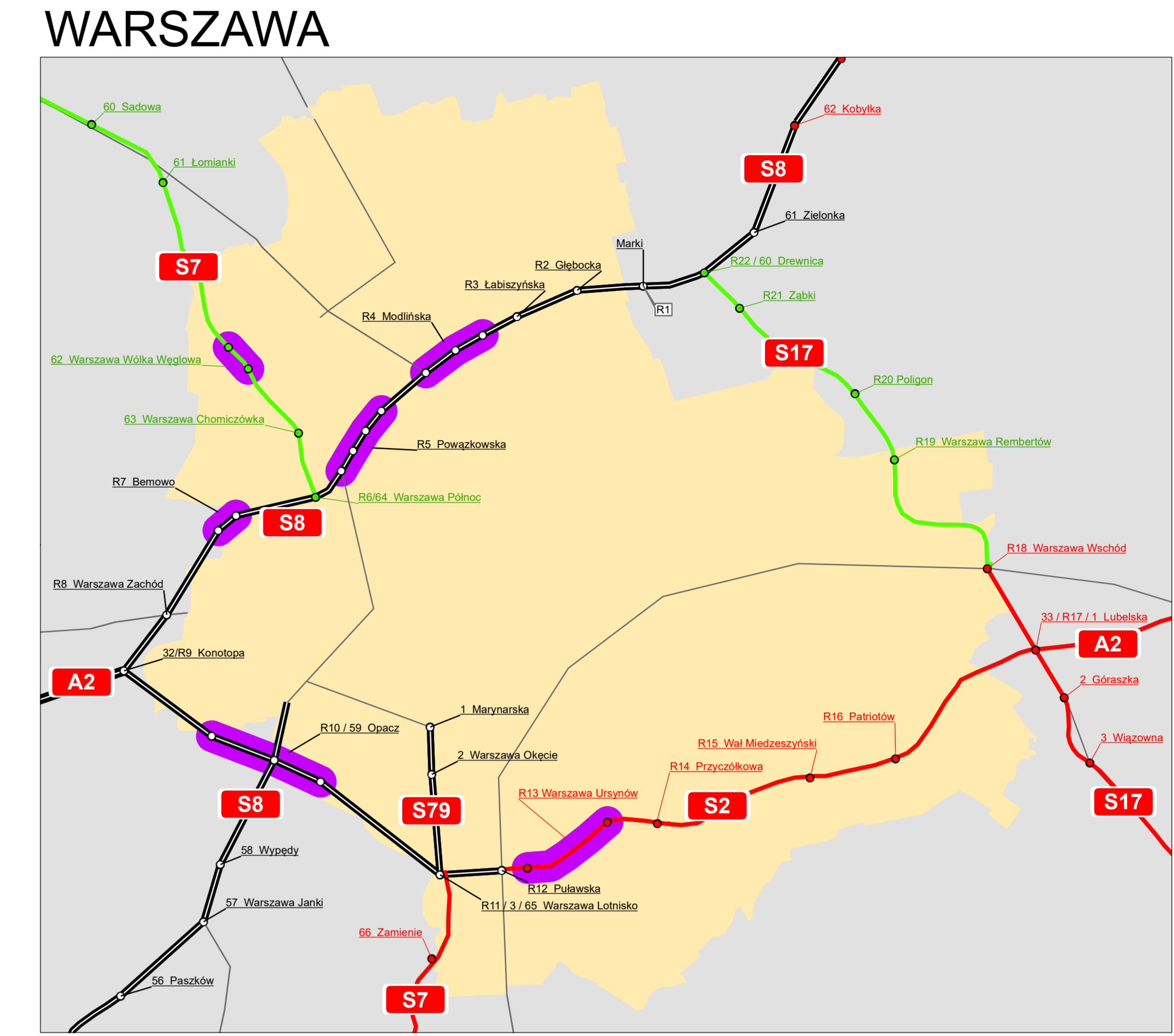
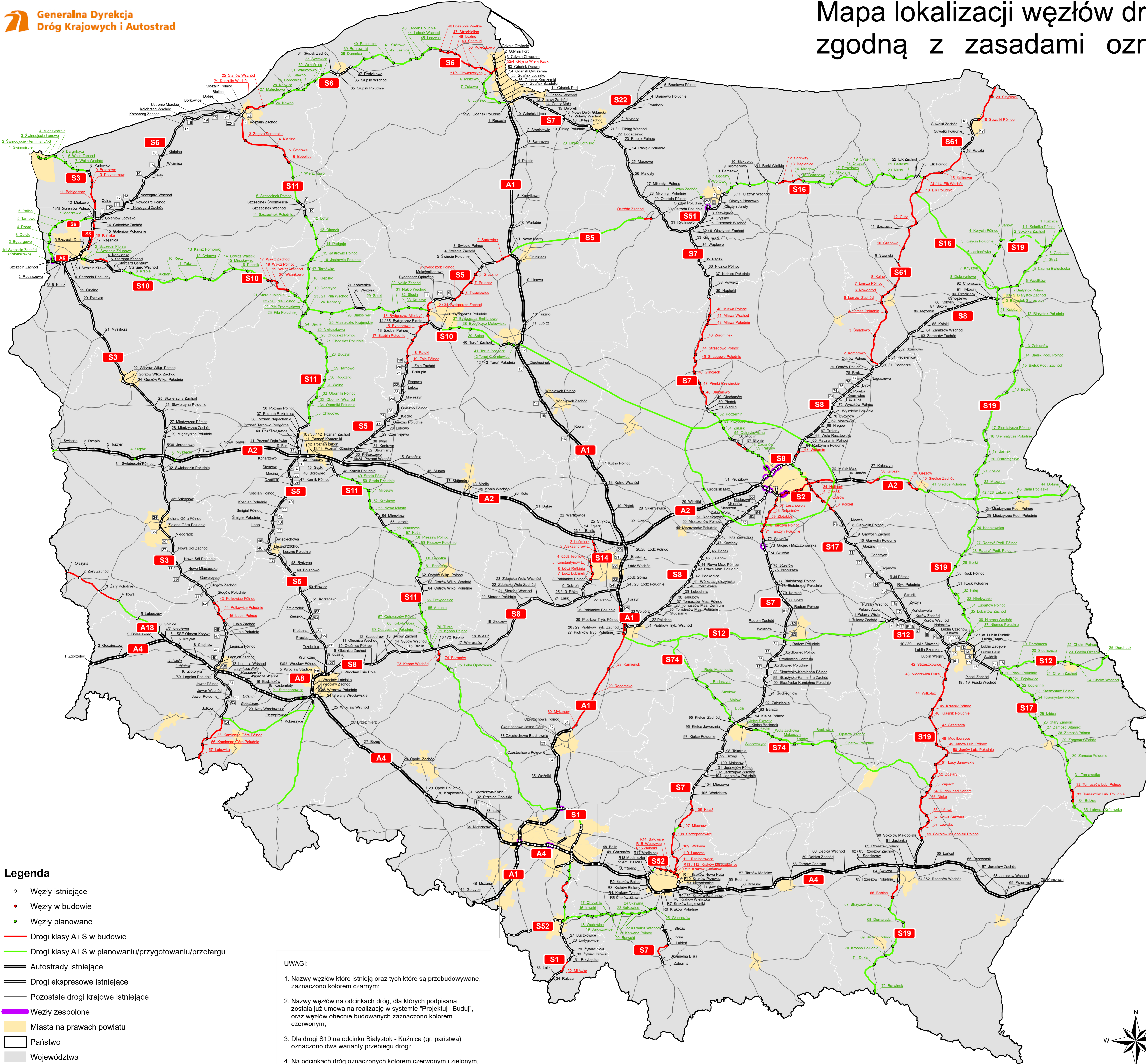


# Mapa lokalizacji węzłów drogowych wraz z ich numeracją zgodną z zasadami oznakowania eksperymentalnego stan na: 14 lipca 2020 r.



**Legenda**

- Węzły istniejące
- Węzły w budowie
- Węzły planowane
- Drogi klasy A i S w budowie
- Drogi klasy A i S w planowaniu/przygotowaniu/przetargu
- Autostrady istniejące
- Drogi ekspresowe istniejące
- Pozostałe drogi krajowe istniejące
- Węzły zespolone
- Miasta na prawach powiatu
- Państwo
- Województwa
- Numer węzła zastosowany na istniejącym oznakowaniu kierunkowym

**UWAGI:**

- Nazwy węzłów które istnieją oraz tych które są przebudowywane, zaznaczono kolorem czarnym;
- Nazwy węzłów na odcinkach dróg, dla których podpisana została już umowa na realizację w systemie "Projektuj i Buduj", oraz węzłów obecnie budowanych zaznaczono kolorem czerwonym;
- Dla drogi S19 na odcinku Białystok - Kuźnica (gr. państwa) oznaczono dwa warianty przebiegu drogi;
- Na odcinkach dróg oznaczonych kolorem czerwonym i zielonym, liczba węzłów oraz numery i nazwy węzłów mogą ulec zmianie;

