













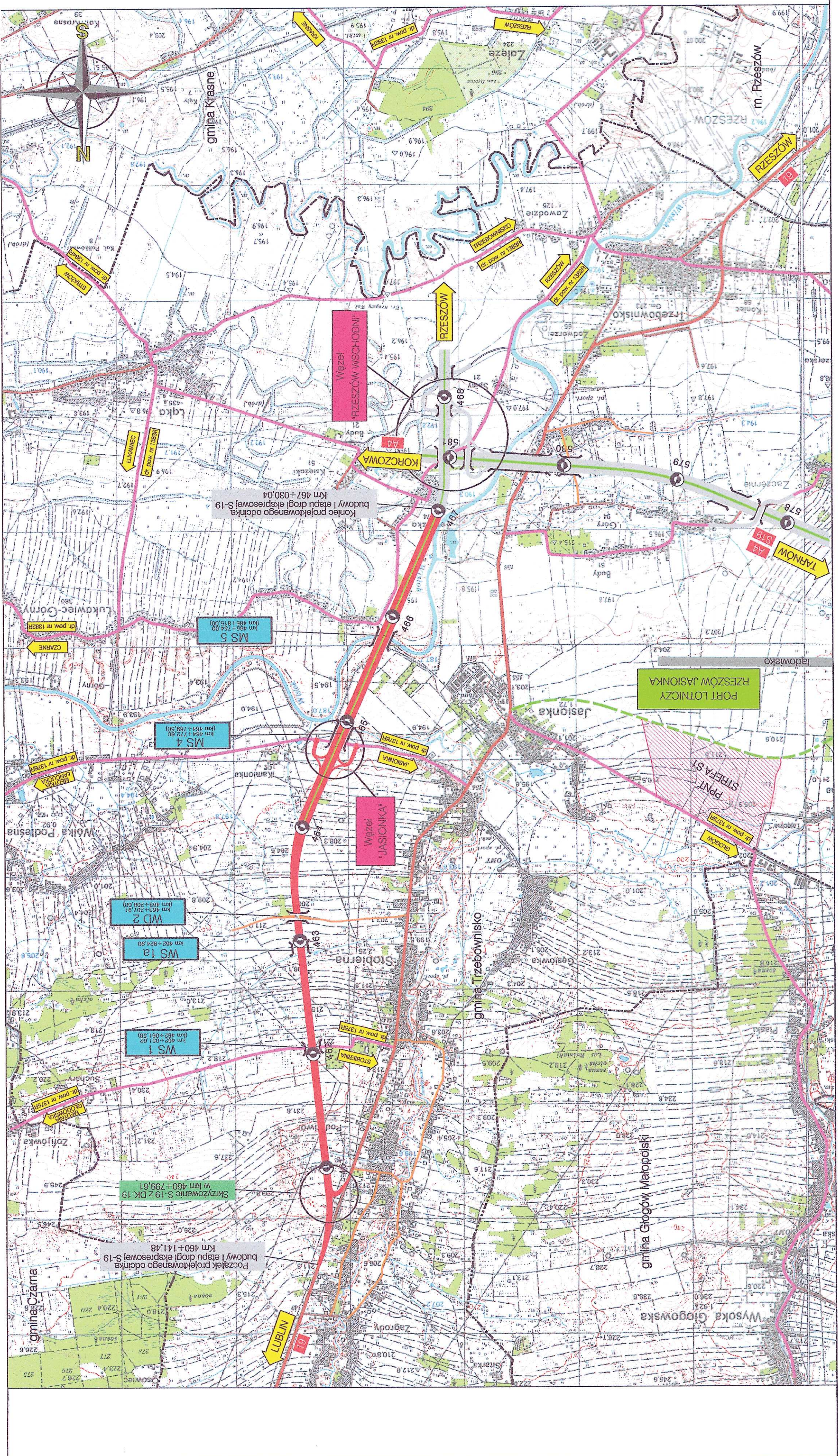


Legenda:

-  Projektowana droga ekspresowa S-19 dwujezdniowa
-  Projektowana droga ekspresowa S-19 o przekroju 2 + 1
-  Projektowana autostrada A-4 (w odrębnym opracowaniu)
-  Istniejące drogi krajowe
-  Istniejące drogi powiatowe
-  Projektowane przełożenie drogi powiatowej
-  Istniejące drogi gminne
-  Projektowane przełożenie drogi gminnej
-  Granice administracyjne
-  Projektowany obiekt nad drogą ekspresową
-  Projektowany obiekt w ciągu drogi ekspresowej o przekroju 2 + 1
-  Projektowany obiekt w ciągu drogi ekspresowej dwujezdniowej (WS, MS)
-  * W nawiasach oznaczono kilometraż obiektu wg poprzednich opracowań
-  Planowany przebieg drogi wojewódzkiej wg koncepcji utworzenia Podkarpackiego Parku Naukowo Technologicznego



Investor: Generalna Dyrekcja Dróg Krajowych i Autostrad Oddział w Rzeszowie Uł. Legionów 21, 35-599 Rzeszów	
Uczestnik projektowy: BIURO PROJEKTOWO BADAWCZE DRÓG I MOSTÓW TRANS-PROJEKT-MARSZAWA Sp. z o.o. Uł. Koncepcyjowa 11, 03-612 Warszawa tel. 22 622 29 15, fax. 22 622 29 18, e-mail: biuro@transprojekt.com	
Nr zlec. wewn. PD-412	Nr archiwalny 1
Opis obiektu budowlanego: Drogi	Stadium Projekt Budowlany
BUDOWA I ETAPU DROGI EKSPRESOWEJ S-19 na odcinku: STOBIERNA - WZROSTEK AUTOSTRADY A-4 "RZESZÓW WSCHODNI" km 460+141,48 - km 467+030,04	
Tem / Dział: II / 01 ROBOTY DROGOWE	Skala 1:25 000
Tytuł rysunku: PLAN ORIENTACYJNY	
Stanowisko: mgr inż. Andrzej Stajaszuk	Specjalność: Nr uprawnień
Pracownik: mgr inż. Krystyna Orlak	drogi: MPEPPN103052703
Stażysta: inż. Matej Odrodo	drogi
SPRAWDZAJĄCY: inż. Józef Bajor	drogi: KGL-16-2126397/66
Data: 06.2009	