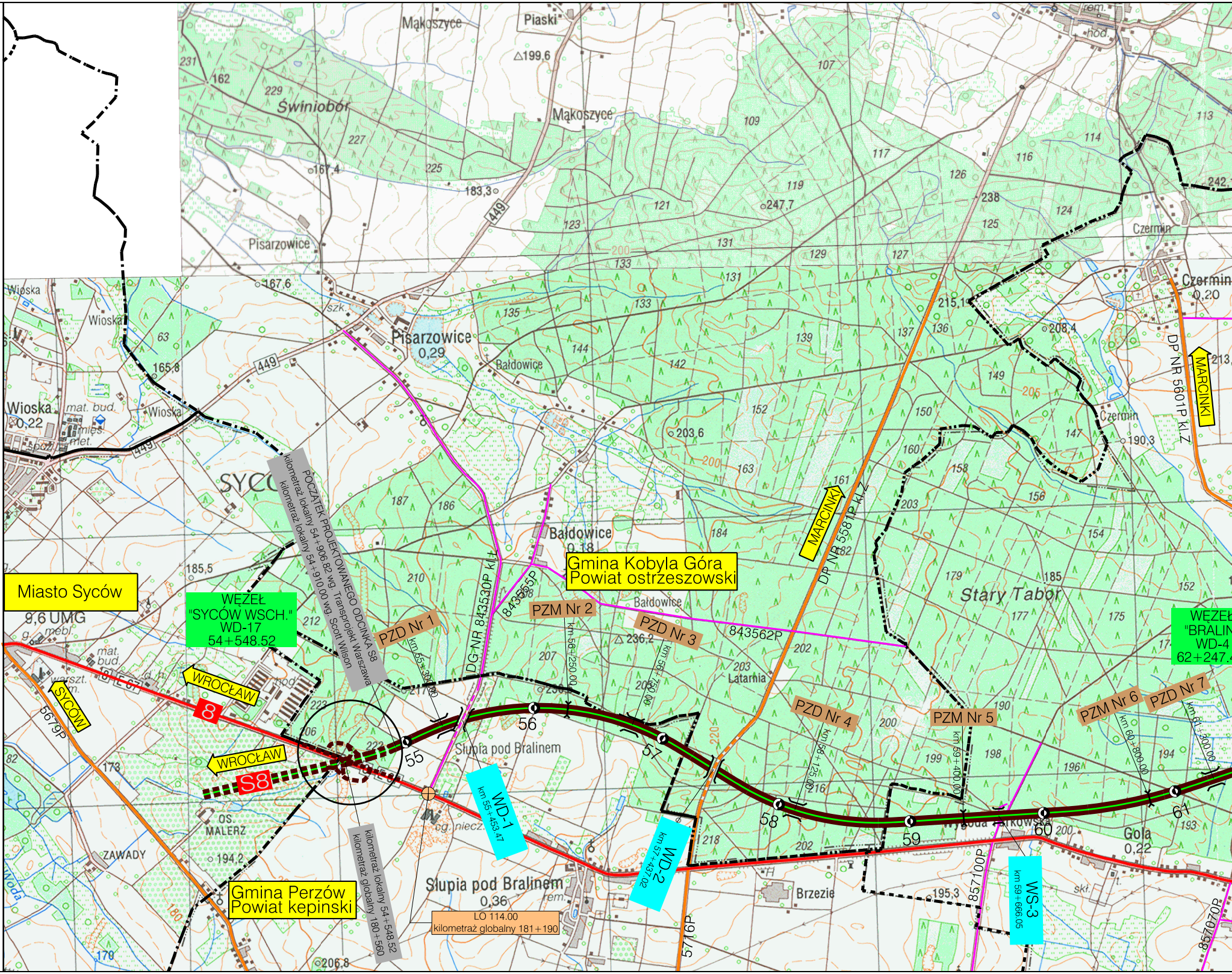
Miasto Syców
WĘZEŁ
"SYCÓW WSCH."
WD-17
54+548.52
POCZĄTEK PROJEKTOWANEGO ODCINKA S8
kilometraż lokalny 54+906.82 wg. Transprojekt Warszawa
kilometraż lokalny 54+910.00 wg. Scott Wilson
kilometraż lokalny 54+548.52
kilometraż globalny 180+560
LO 114.00
kilometraż globalny 181+190
Gmina Kobyla Góra
Powiat ostrzeszowski
Gmina Perzów
Powiat kepinski
WROCŁAW
WROCŁAW
SYCÓW
MARCINKI
MARCINKI
8
S8
PZD Nr 1
km 55+300.00
PZM Nr 2
km 56+250.00
PZD Nr 3
km 56+750.00
PZD Nr 4
km 58+125.00
PZM Nr 5
km 59+400.00
PZM Nr 6
km 60+800.00
PZD Nr 7
km 61+300.00
WD-1
km 55+453.47
WD-2
km 57+437.02
WS-3
km 59+666.05
WĘZEŁ
"BRALIN
WD-4
62+247.4
DG NR 843530P Kl.L
843555P
843562P
DP NR 5581P Kl.Z
DP NR 5601P Kl.Z
5679P
5716P
857100P
857070P
449
55
56
57
58
59
60
61
Mąkoszyce
Piaski
Mąkoszyce
Świniobór
Pisarzowice
Pisarzowice
0,29
Bałdowice
Bałdowice
0,18
Bałdowice
Wioska
Wioska
Wioska
0,22
SYCÓ
9,6 UMG
Stary Tabor
Czermin
Czermin
0,20
Czermin
Latarnia
Słupia pod Bralinem
Słupia pod Bralinem
0,36
Brzezie
Gola
0,22
Wygoda
OS. MALERZ
ZAWADY
Nada
199,6
167,4
183,3
247,7
238
167,6
165,8
203,6
236,2
215,1
208,4
190,3
185,5
194,2
195,3
206,8
213
242

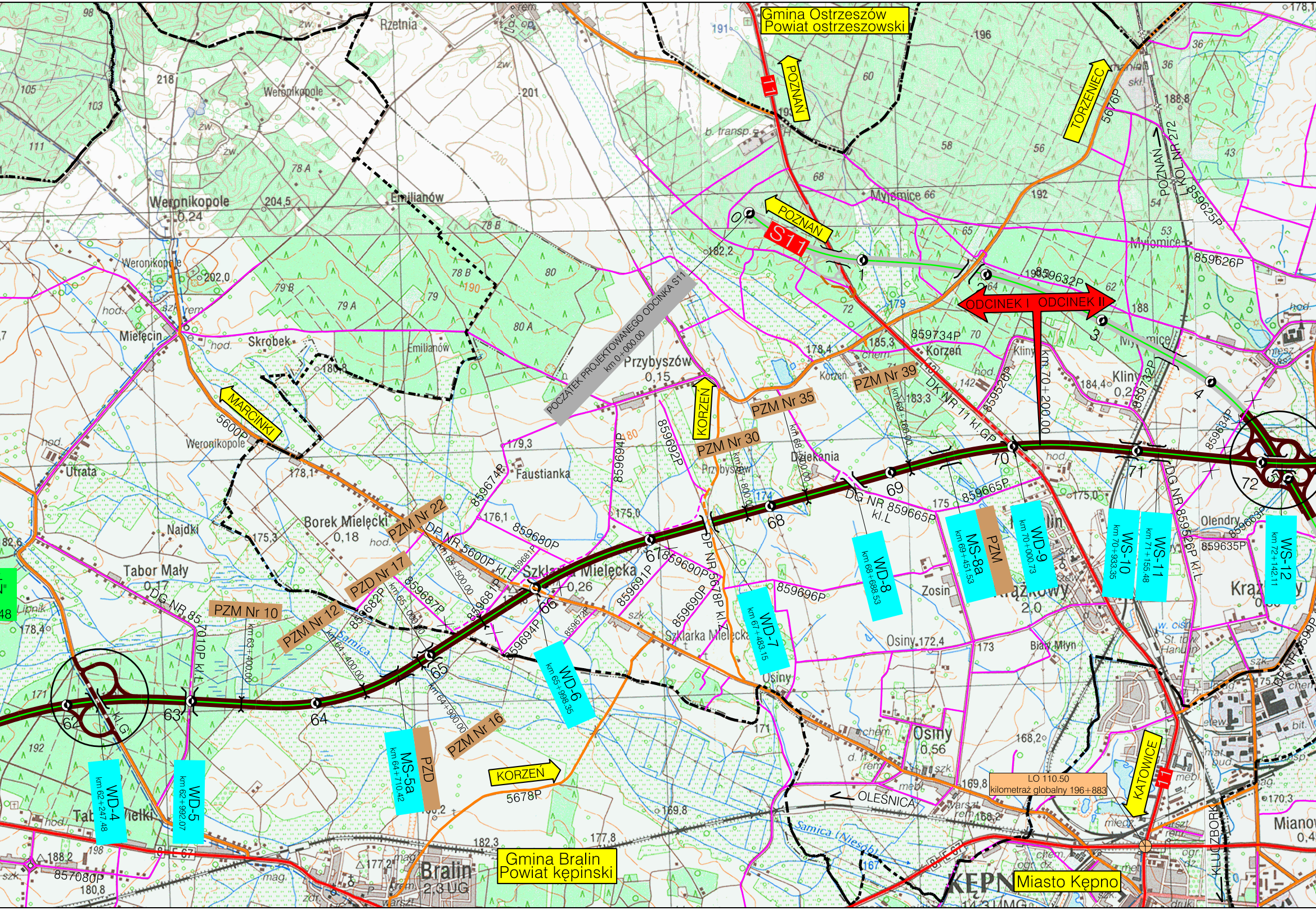
Gmina Ostrzeszów
Powiat ostrzeszowski
POZNAŃ
TORZENIEC
POZNAŃ
S11
11
ODCINEK I
ODCINEK II
km 70+200.00
POCZĄTEK PROJEKTOWANEGO ODCINKA S11
km 0+000.00
MARCINKI
5600P
KORZEŃ
PZM Nr 39
km 69+160.00
PZM Nr 35
km 68+500.00
PZM Nr 30
km 67+800.00
PZM Nr 22
km 65+500.00
PZD Nr 17
km 65+000.00
PZM Nr 12
km 64+400.00
PZM Nr 10
km 63+400.00
PZM Nr 16
km 64+900.00
DK NR 11 kl. GP
DG NR 859665P kl. L
DP NR 5600P kl. L
DP NR 5678P kl. Z
DG NR 857010P kl. L
DG NR 859526P kl. L
DP NR 5599P
kl. G
WD-4
km 62+247.48
WD-5
km 62+992.07
MS-5a
km 64+710.42
PZD
WD-6
km 65+998.35
WD-7
km 67+483.15
WD-8
km 68+688.53
MS-8a
km 69+451.53
PZM
WD-9
km 70+000.73
WS-10
km 70+933.35
WS-11
km 71+155.48
WS-12
km 72+142.11
0
1
2
3
4
62
63
64
65
66
67
68
69
70
71
72
KORZEŃ
5678P
OLEŚNICA
KATOWICE
KLUCZBORK
LO 110.50
kilometraż globalny 196+883
Gmina Bralin
Powiat kępinski
Miasto Kępno
Rzetnia
Weronikopole
Weronikopole 0,24
Emilianów
Mielęcin
Skrobek
Przybyszów 0,15
Faustianka
Utrata
Najdki
Borek Mielęcki 0,18
Tabor Mały 0,17
Szklarka Mielęcka 0,26
Szklarka Mielęcka
Osiny
Osiny 0,56
Przybyszów
Dziekania
Korzeń
Myjomice
Kliny 0,2
Olendry
Zosin
Krążkowy 2,0
Biały Młyn
Tabor Wielki
Bralin 2,3 UG
Kępno 14,3 UMG
Krążkowy
Mianowice 0,4
Samica
Samica (Niesób)
859632P
859626P
859625P
859734P
859528P
859732P
859634P
859663P
859635P
859665P
859674P
859694P
859692P
859680P
859681P
859687P
859682P
859681P
859691P
859690P
859690P
859696P
859672P
859694P
857080P
LK NR 272
POZNAŃ
E 67
191
179
174
167
196
201
218
204,5
202,0
182,2
185,3
183,3
178,4
184,4
175,0
179,3
178,1
176,1
175,3
182,6
178,4
172,4
173
175
168,2
169,8
169,8
188,8
188,2
180,8
182,3
177,8
177,2
170,3
171
192
190
200

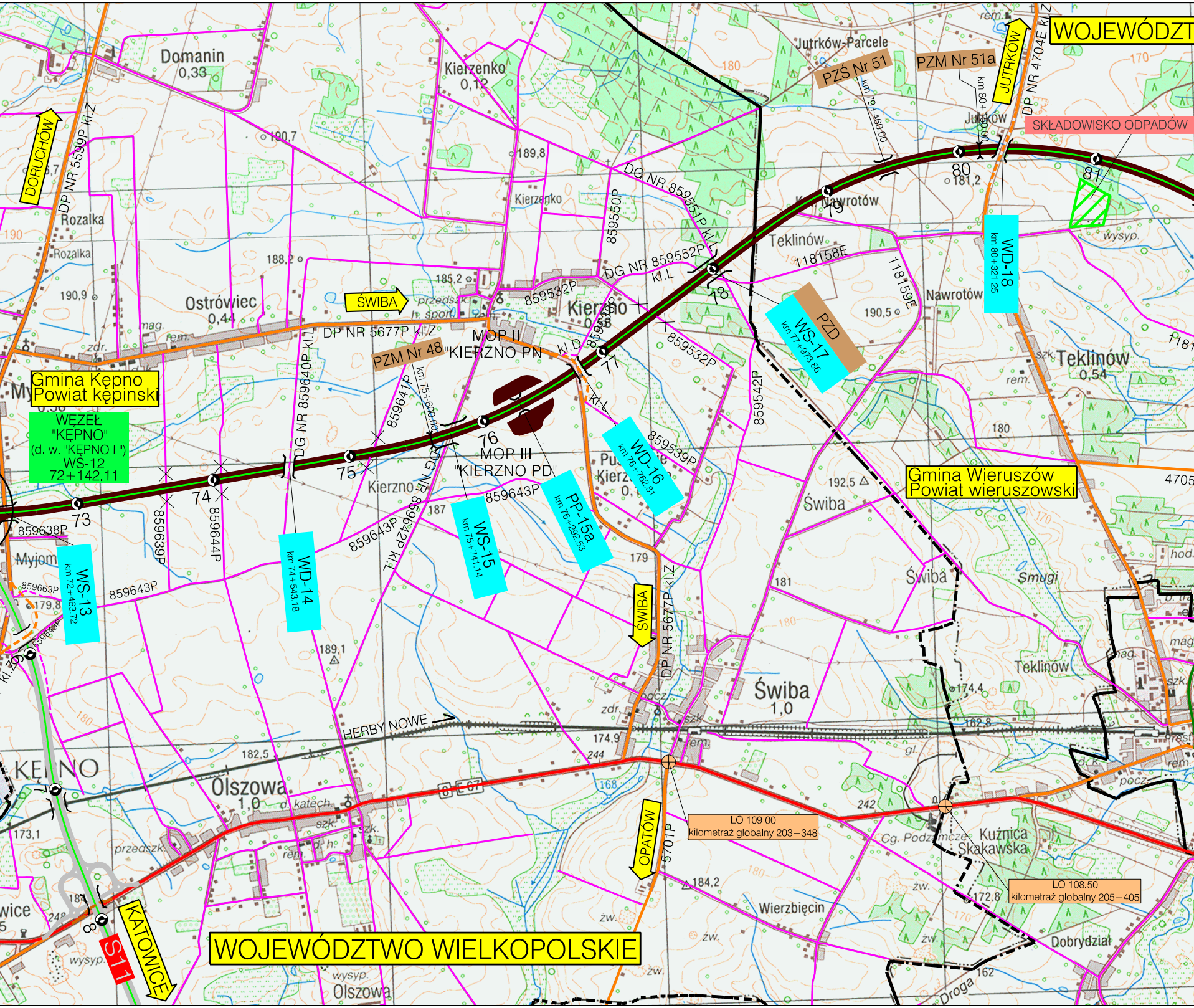
WOJEWÓDZT
WOJEWÓDZTWO WIELKOPOLSKIE
Gmina Kępno
Powiat kępiński
Gmina Wieruszów
Powiat wieruszowski
WĘZEŁ
"KĘPNO"
(d. w. "KĘPNO I ")
WS-12
72+142.11
WS-13
km 72+463.72
WD-14
km 74+543.18
WS-15
km 75+741.14
PP-15a
km 76+292.53
WD-16
km 76+762.81
WS-17
km 77+973.86
PZD
WD-18
km 80+321.25
PZM Nr 48
km 75+600.00
PZŚ Nr 51
km 79+460.00
PZM Nr 51a
km 80+150.00
MOP II
"KIERZNO PN"
MOP III
"KIERZNO PD"
SKŁADOWISKO ODPADÓW
LO 109.00
kilometraż globalny 203+348
LO 108.50
kilometraż globalny 205+405
DORUCHÓW
JUTRKÓW
ŚWIBA
ŚWIBA
OPATÓW
KATOWICE
HERBY NOWE
S11
8
E 67
73
74
75
76
77
78
79
80
81
DP NR 5599P kl.Z
DP NR 5677P kl.Z
DP NR 5677P kl.Z
DP NR 4704E kl.Z
5701P
DG NR 859640P kl.L
DG NR 859642P kl.L
DG NR 859551P kl.L
DG NR 859552P kl.L
kl.D
kl.L
kl.Z
859638P
859639P
859644P
859643P
859643P
859643P
859643P
859663P
859648P
859641P
859532P
859532P
859538
859539P
859542P
859550P
118158E
118159E
1181
4705
Domanin
0,33
Kierzenko
0,12
Kierzenko
Rozalka
Rozalka
Ostrówiec
0,44
Kierzno
Kierzno
0,1
Kierzno
Teklinów
Teklinów
0,54
Teklinów
Nawrotów
Nawrotów
Jutrków-Parcele
Jutrków
Świba
Świba
Świba
Świba
1,0
Smugi
Olszowa
1,0
Olszowa
KĘPNO
Myjomice
Kuźnica
Skakawska
Cg. Podzamcze
Wierzbięcin
Dobrydział
Droga
190,7
189,8
188,2
185,2
190,9
190,5
192,5
187
189,1
182,5
174,9
174,4
173,1
179,8
184,2
172,8
162,8
181,2
244
242
168
162
179
181
180
170
190
przedszk.
boisko sport.
mag.
rem.
zdr.
szk.
poczta
katech.
wysyp.
żw.

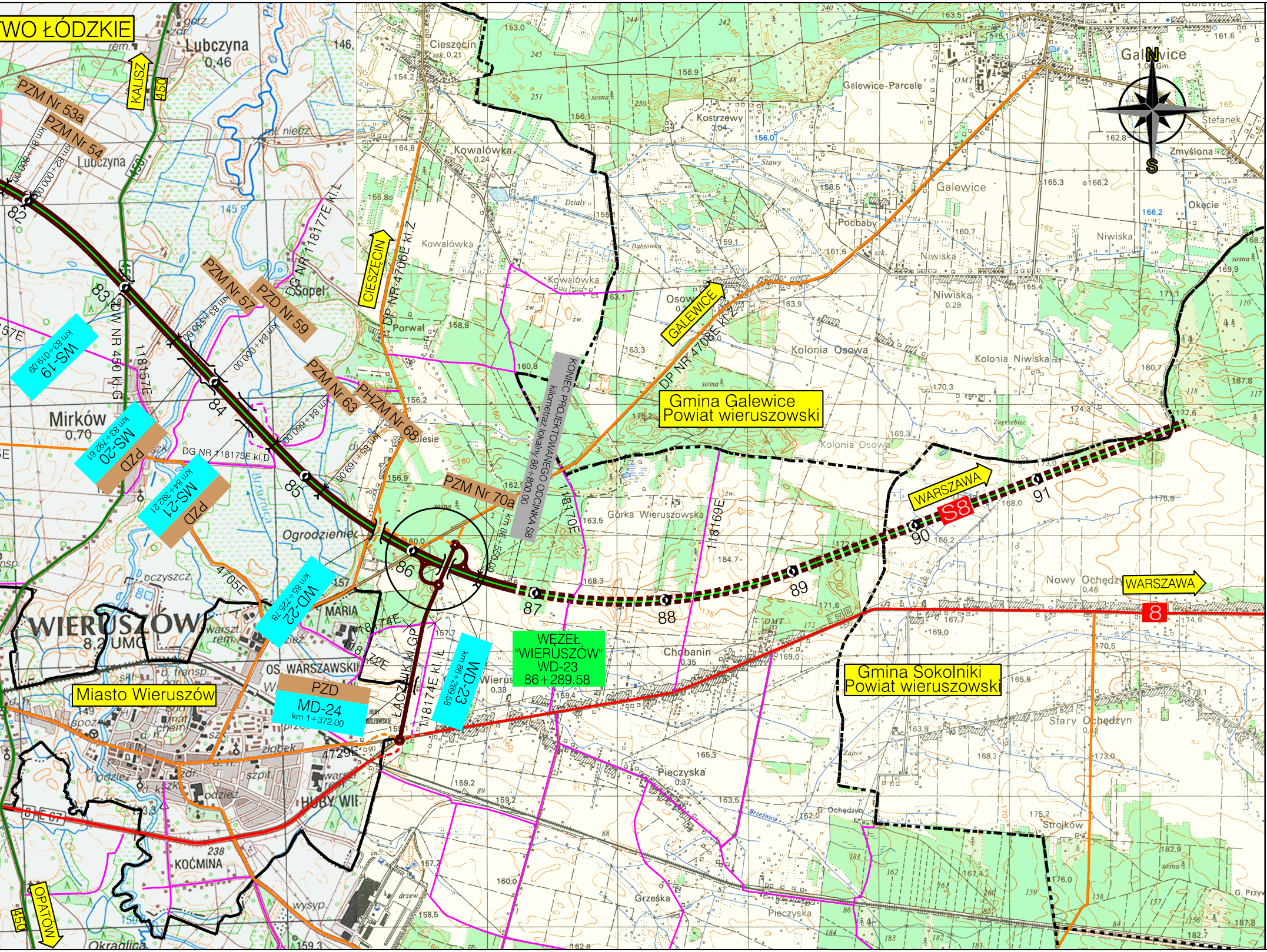
WO ŁÓDZKIE
KALISZ 450
PZM Nr 53a
PZM Nr 54
km 81+800.00
km 82+000.00
PZM Nr 57
km 83+550.00
PZD Nr 59
DG NR 118177E kl.L
km 84+000.00
PZM Nr 63
km 84+660.00
PHZM Nr 68
km 85+169.00
WS-19
km 83+019.09
DW NR 450 kl.G
118157E
MS-20
km 83+792.61
PZD
DG NR 118175E kl.D
MS-21
km 84+392.21
PZD
4705E
WD-22
km 85+725.78
CIESZĘCIN
DP NR 4706E kl.Z
PZM Nr 70a
KONIEC PROJEKTOWANEGO ODCINKA S8
kilometraż lokalny 86+800.00
km 86+550.00
118170E
118169E
GALEWICE
DP NR 4708E kl.Z
Gmina Galewice
Powiat wieruszowski
WARSZAWA
S8
WARSZAWA
8
82
83
84
85
86
87
88
89
90
91
WĘZEŁ "WIERUSZÓW" WD-23
86+289.58
WD-23
km 86+289.58
118174E kl. L
ŁĄCZNIK kl. GP
118174E
118172E
PZD
MD-24
km 1+372.00
4729E
Miasto Wieruszów
WIERUSZÓW
Gmina Sokolniki
Powiat wieruszowski
OPATÓW 450
N
S
Lubczyna
Cieszęcin
Kowalówka
Galewice
Galewice-Parcele
Kostrzewy
Podbaby
Niwiska
Okęcie
Stefanek
Zmyślona
Osowa
Kolonia Osowa
Kolonia Niwiska
Porwał
Sopel
Mirków
Olesie
Górka Wieruszowska
Ogrodzieniec
Nowy Ochędzyn
Stary Ochędzyn
Chobanin
Pieczyska
Strojków
Grześka
Kocmina
Okradlica
Huby Wieruszowskie
Os. Warszawskie
Maria
G. Ochędzyn
Brzeźnica

LEGENDA:

S8 73	Projektowana droga ekspresowa S-8	
S11 8	Projektowana droga ekspresowa S-11 (w odrębnym opracowaniu)	
8	Istniejące drogi krajowe	
- - - -	Projektowane przełożenie drogi krajowej	
——	Istniejące drogi wojewódzkie	
——	Istniejące drogi powiatowe	
- - - -	Projektowane przełożenie drogi powiatowej	
——	Istniejące drogi gminne	
- - - -	Projektowane przełożenie drogi gminnej	
—·—·—	Granice województw	
—··—··—	Granice powiatów	
- - - - -	Granice gmin	
——	Granice miast	
	Projektowany obiekt nad drogą ekspresową	WD-1 km 55+452.33
	Projektowany obiekt w ciągu drogi ekspresowej	WS-19 km 83+019.09 MS-21 km 84+392.21 PP-15a km 76+292.53
	Projektowany obiekt w ciągu drogi krajowej	MD-24 km 1+372.00
	Projektowane przejście dla zwierząt średnich	PZŚ Nr 51
	Projektowane przejście dla zwierząt dużych	PZD Nr 1
	Projektowane przejście dla zwierząt małych	PZM Nr 2
	Projektowane przejście dla zwierząt małych zintegrowane z przepustem hydrologicznym	PHZM Nr 68
LO 108.50 kilometraż globalny 205+405	Oznaczenie punktów referencyjnych w ciągu DK8	

INWESTOR:

GDDKiA

Generalna Dyrekcja Dróg Krajowych i Autostrad
Oddział w Poznaniu
ul. Siemiradzkiego 5a, 60-763 Poznań

JEDNOSTKA PROJEKTOWA:

1951

BIURO PROJEKTOWO BADAWCZE DRÓG I MOSTÓW
Transprojekt-Warszawa Sp. z o.o.
ul. Koniczynowa 11, 03-612 Warszawa
tel. (22) 832 29 15, fax: (22) 832 29 13, e-mail: transwar@transwar.com

Stadium: **Projekt Wykonawczy**	Zamierzenie budowlane: ***BUDOWA DROGI EKSPRESOWEJ S8*** ***Syców - Kępno - Sieradz - A1 (Łódź)*** ***Zadanie: Syców - Kępno - Wieruszów*** ***od km 54+910 (54+906,82) do km 86+800***
Nr zlec. wewn.: PD-433	Temat opracowania: ***ROBOTY DROGOWE*** ***CZĘŚĆ RYSUNKOWA***
Branża: DROGOWA	Tytuł rysunku: ***Plan orientacyjny***

Stanowisko	Imię i nazwisko	Nr uprawnień	Podpis
Główny projektant:	mgr inż. Krystyna Orlik	WBPP/N103/85/zg	
Projektant:	mgr inż. Tadeusz Grotte	St-228/85	
Projektant:	mgr inż. Robert Zalewski	MAZ/0127/POOD/08	
Sprawdzający:	mgr inż. Jerzy Mastalerczuk	WZDP W-wa 22/75	

Nr archiwalny:	Data opracowania:	Skala:	Nr rys.:	Arkusz:
	04.2011	1:25000	1	