



**GENERALNA DYREKCJA DRÓG KRAJOWYCH I AUTOSTRAD  
ODDZIAŁ W OPOLU**

**45-085 Opole**

**tel. 77-40-16-300**

**[www.gddkia.gov.pl](http://www.gddkia.gov.pl)**

**ul. Niedziałkowskiego 6**

**fax. 77-45-44-468**

**[sekretariat\\_opole@gddkia.gov.pl](mailto:sekretariat_opole@gddkia.gov.pl)**

**INFORMACJA DROGOWA tel. 19 111**



**INFORMATOR  
ZIMOWEGO UTRZYMANIA DRÓG KRAJOWYCH  
NA TERENIE WOJ. OPOLSKIEGO  
W SEZONIE ZIMOWYM 2020/2021**

## **Dyżury zimowego utrzymania dróg**

W GDDKiA Obwodzie Utrzymania Autostrady Gogolin, przy ul. Transportowej 32, 47-303 Krapkowice, pełnione są **całodobowe dyżury w Punkcie Informacji Drogowej (PID)**.

Dyżurny zbiera informacje o aktualnym stanie dróg krajowych, wszelkich występujących utrudnieniach w ruchu na drogach krajowych, w tym zamknięciach dróg i wprowadzonych objazdach.

**Dyżurny udziela informacji o stanie dróg krajowych**

**w PUNKCIE INFORMACJI DROGOWEJ**

**pod telefonami:**

**19 111**

**77 456 50 58**

**77 401 63 61**

**tel. kom. 668-482-497**

**fax. 77-456-50-57**

Informacje o sytuacji na drogach krajowych są na bieżąco przekazywane do Generalnej Dyrekcji Dróg Krajowych i Autostrad w Warszawie, a za jej pośrednictwem na stronę internetową **[www.gddkia.gov.pl](http://www.gddkia.gov.pl)** – w zakładce „**SERWIS DLA KIEROWCÓW**”.

Dyżurny (PID) udziela informacji o warunkach ruchu na drogach krajowych, stanie nawierzchni, pracy sprzętu ZUD i utrudnieniach spowodowanych warunkami zimowymi na sieci dróg krajowych:

- Wojewódzkiemu Centrum Zarządzania Kryzysowego przy Opolskim Urzędzie Wojewódzkim,
- jednostkom administracji rządowej,
- środkom masowego przekazu,
- użytkownikom dróg.

## **Organizacja zimowego utrzymania dróg krajowych na obszarze działania Oddziału GDDKiA w Opolu**

**Generalna Dyrekcja Dróg Krajowych i Autostrad Oddział w Opolu** wchodzi w skład Generalnej Dyrekcji Dróg Krajowych i Autostrad (jeden z 16 terenowych Oddziałów w województwach), która jest centralnym urzędem administracji rządowej wspomagającym Generalnego Dyrektora Dróg Krajowych i Autostrad.

**Generalna Dyrekcja Dróg Krajowych i Autostrad Oddział w Opolu** administruje siecią dróg krajowych o łącznej długości **874,752** km oraz **280** obiektami mostowymi na terenie województwa opolskiego. Prace związane z zimowym utrzymaniem dróg krajowych (ZUD) w obrębie woj. opolskiego prowadzić będą Rejony w Brzegu, w Kluczborku, w Kędzierzynie-Koźlu, w Nysie i w Opolu, przy czym na terenie Rejonów w Brzegu i w Opolu drogi są utrzymywane w systemie „Utrzymaj Standard” (tzw. model wskaźnikowy).

**Prace zimowego utrzymania** na drogach krajowych prowadzone będą wg standardów wynikających z **Zarządzenia nr 40 Generalnego Dyrektora Dróg Krajowych i Autostrad z dnia 1 października 2020 r.**

W sezonie 2020/2021 drogi krajowe w woj. opolskim będą utrzymywane w I, II i III standardzie.

Drogi w standardzie I będą odśnieżane, a śliskość zimowa zlikwidowana na całej szerokości łącznie z pobocznymi utwardzonymi. Na tych drogach nie może występować warstwa zajeżdżonego śniegu.

Drogi w II standardzie będą odśnieżane, a śliskość zimowa zlikwidowana na całej szerokości łącznie z pobocznymi utwardzonymi. Na tych drogach może występować warstwa zajeżdżonego śniegu o grubości nie utrudniającej ruchu

Drogi w standardzie III będą odśnieżane na całej szerokości, a śliskość zimowa zlikwidowana na określonych odcinkach w miejscach niebezpiecznych, zgodnie z określonymi zasadami odśnieżania i usuwania gołoledzi na drogach krajowych.

O zaliczeniu dróg do poszczególnych standardów zdecydowała funkcja dróg w układzie komunikacyjnym oraz natężenie ruchu drogowego.

W nadchodzącym sezonie zimowym tutaj Oddział utrzymywać będzie w I standardzie zimowego utrzymania dwujezdniowy odcinek autostrady **A4 węzeł Brzeg – węzeł Opole Zachód - węzeł Opole Południe - węzeł Krapkowice - węzeł Kędzierzyn-Koźle - węzeł Strzelce Opolskie - gr. woj. śląskiego** wraz z sześcioma węzłami autostradowymi o łącznej długości **10,595 km**. Na opolskim odcinku autostrady A4 jest zlokalizowanych 8 Miejsc Obsługi Podróżnych (MOP):

**Jezdnia Południowa (kierunek Wrocław – Katowice):** Wierzbnik km 198+810, Rzędziwojowice km 219+060, Przysiecz km 238+325, Góra Św. Anny km 264+710.

W przypadku niekorzystnych warunków atmosferycznych istnieje możliwość zatrzymania się na w/w MOP-ach.

**Jezdnia Północna (kierunek Katowice–Wrocław):** Wysoka km 264+710, Prószków km 238+325, Młyński Staw km 219+560, Jankowice Wielkie km 200+960.

Opracowany przez Generalną Dyрекcję Dróg Krajowych i Autostrad Oddział w Opolu plan zimowego utrzymania dróg został uzgodniony przez Generalną Dyрекcję Dróg Krajowych i Autostrad w Warszawie.

**Przyjęte standardy zimowego utrzymania dróg krajowych  
w sezonie zimowym 2020/2021 zgodnie  
z Zarządzeniem Generalnego Dyrektora Dróg Krajowych i Autostrad**

Opis standardu	Dopuszczalne odstępstwa od stanu nawierzchni opisanego standardem z określeniem czasu w jakim skutki danego zjawiska atmosferycznego powinny być usunięte (zlikwidowane)	
	Po ustaniu opadów śniegu	Od stwierdzenia zjawiska atmosferycznego przez kierującego zimowym utrzymaniem lub powzięcia przez niego uwiarygodnionych informacji o wystąpieniu:
1	2	3
<b>I STANDARD</b>		
Jezdnia odśnieżona, a śliskość zimowa zlikwidowana na całej szerokości łącznie z pobocznymi utwardzonymi, na jezdni nie może występować warstwa zajeżdżonego śniegu.	1.Śnieg luźny może zalegać do 4 godz. 2.Błoto pośniegowe może występować do 6 godz.	1.Gołoledzi do 3 godz. 2.Szronu do 3 godz. 3.Szadzi do 3 godz. 4.Śliskości pośniegowej do 4 godz. 5.Lodowicy do 4 godz.
<b>II STANDARD</b>		
Jezdnia odśnieżona, a śliskość zimowa zlikwidowana na całej szerokości łącznie z pobocznymi utwardzonymi.	1.Śnieg luźny może zalegać do 4h. 2.Błoto pośniegowe może występować do 6h. 3.Może występować warstwa zajeżdżonego śniegu o grubości nie utrudniającej ruchu do 6h.	1.Gołoledzi do 3 godz. 2.Szronu do 3 godz. 3.Szadzi do 3 godz. 4.Śliskości pośniegowej do 4 godz. 5.Lodowicy do 4 godz.
<b>III STANDARD</b>		
Jezdnia odśnieżona na całej szerokości, a śliskość zimowa zlikwidowana na: -skrzyżowaniach z drogami publicznymi o nawierzchni utwardzonej, -skrzyżowaniach z liniami kolejowymi, -odcinkach o pochyleniu > 4%, -przystankach autobusowych, -innych miejscach ustalonych przez zarząd drogi.	1.Śnieg luźny może zalegać do 8 godz. 2.Może występować warstwa zajeżdżonego śniegu o grubości utrudniającej ruch samochodów osobowych do 6 godz. 3.Zaspy mogą występować do 6 godz.	W miejscach wymienionych w kol.1: 1.gołoledzi do 5 godz. 2.szronu do 5 godz. 3.szadzi do 5 godz. 4.śliskości pośniegowej do 6 godz. 5.lodowicy do 5 godz.

**Wykaz dróg ujętych w planie zimowego utrzymania dróg –  
I STANDARD**

<b>I STANDARD</b>						
<b>Nr drogi</b>	<b>Nazwa ciągu drogi</b>	<b>Odcinek</b>	<b>od km</b>	<b>do km</b>	<b>Długość odcinka [km]</b>	<b>Droga utrzymywana zimą przez</b>
A4	Gr. Państwa - Jędrzychowice -...- węzeł Brzeg – węzeł Strzelce Opolskie- Gliwice -...- Korcowa - Gr. Państwa odcinek zasadniczy (dwujezdniowy)	węzeł Brzeg...- węzeł Strzelce Op. -gr. woj. śląskiego	193,965	281,686	87,721	Rejon Brzeg
odcinek zasadniczy w rozwinięciu na jedną jezdnię					175,442	
długość dróg na węzłach autostradowych w rozwinięciu na jedną jezdnię					10,595	
długość dróg na wjazdach awaryjnych					4,810	
razem długość dróg w ciągu autostrady w rozwinięciu na jedną jezdnię					190,847	

**Wykaz dróg ujętych w planie zimowego utrzymania dróg –  
II STANDARD**

<b>II STANDARD</b>						
<b>Nr drogi</b>	<b>Nazwa ciągu drogi</b>	<b>Odcinek</b>	<b>od km</b>	<b>do km</b>	<b>Długość odcinka [km]</b>	<b>Droga utrzymywana zimą przez</b>
11	Kołobrzeg -...- Kępno - Kluczbork - Lubliniec -...-Bytom	gr. woj. wielkopolskiego - Kostów - Kluczbork - Olesno -gr. woj. śląskiego	466,309	522,306	55,997	Rejon Kluczbork
38	Gr. Państwa - Pietrowice - Głubczyce - skrzyżowanie z drogą krajową nr 45	Gr. Państwa - Pietrowice - Głubczyce - skrzyżowanie z drogą krajową nr 45	0,000	14,573	41,778	Rejon K-Koźle
			15,493	41,987		
			0,000	0,538		
		Dru ga jezdnia Głubczyce	0,083	0,256		
39	Łagiewniki -...- Owczary - Brzeg - Namysłów - Kamienna - Kępno	gr. woj. dolnośląskiego - do drogi Nr 94	40,542	46,687	6,145	Rejon Opole
40	Gr. Państwa - Głuchołazy - Prudnik - K. Koźle - Ujazd - Pyskowice	Gr. Państwa - Głuchołazy - Prudnik - K. Koźle - Ujazd - gr. woj. śląskiego	0,000	20,245	87,943	Rejon Nysa
			24,156	39,403		
			0,000	3,321		
			39,403	59,304		Rejon K-Koźle
			66,218	70,625		
			66,218	70,625		

			70,625	85,937		
		Druga jezdnia Ujazd	82,274	82,443		
		Południowa obwodnica Kędzierzyna-Koźła	0,000	4,934		
41	Nysa - Prudnik - Trzebina - Gr. Państwa	obwodnica Nysy	0,000	9,126	40,258	Rejon Nysa
		obwodnica Nysy druga jezdnia	0,000	3,100		
			6,700	8,600		
		Nysa - Prudnik (do dr. Nr 40) Prudnik (od dr. Nr 40) - Trzebina - gr. Państwa	7,539	25,338		
			28,080	33,270		
		obejście Prudnika	0,000	3,143		
42	Namysłów - Kluczbork - Praszka - Rudniki - Działoszyn -...- Rudnik	Kluczbork (od skrzyżowania z drogą nr 11) - Praszka	36,658	55,239	22,38	Rejon Kluczbork
		Rudniki - Jaworzno	66,318	70,117		
43	Wieluń - Rudniki - ...- Częstochowa	gr. woj. łódzkiego - Rudniki - Jaworzno - gr. woj. śląskiego	16,026	23,261	7,235	Rejon Kluczbork
45	Gr. Państwa - Chałupki -...- Racibórz - Krapkowice -Opole - Bierdzany - Kluczbork - Praszka - Złoczew	gr. woj. śląskiego - Ciężkowice - Krapkowice - gr. m. Opole - gr. m. Opole - Bierdzany - Kluczbork (do dr. Nr 11) - Praszka - gr. woj. łódzkiego	34,785	57,911	114,913	Rejon K-Koźle
			0,000	2,891		Rejon Opole
			61,099	82,600		
			82,600	93,885		
			108,265	130,472		
			130,472	163,978		Rejon Kluczbork
			0,000	0,397		
46	Kłodzko - Nysa - Pakosławice - Niemodlin - Opole - Ozimek - Lubliniec - ...- Szczekociny	gr. woj. dolnośląskiego - obwodnica Kamienicy i Paczkowa-...	20,894	40,446	122,633	Rejon Nysa
		obwodnica Otmuchowa	0,000	3,405		
		..Wójcice -Nysa	43,933	47,957		
		obwodnica Nysy	0,000	7,369		
		obwodnica Nysy - druga jezdnia	0,000	7,369		
		Nysa-Niemodlin	56,324	80,500		
		Niemodlin-Opole	80,500	97,966		Rejon Opole

		gr. m. Opole- Myślina	102,480	129,267		
		Obwodnica Myśliny	0,000	3,149		
		obwodnica Dobrodzienia	0,000	6,480		
		obwodnica Dobrodzienia - gr. woj. śląskiego	138,794	141,589		
88	Strzelce Op. - Nogowczyce - Gliwice - Bytom	Strzelce Opolskie - Nogowczyce	0,000	6,523	6,523	Rejon K-Koźle
94	Krzywa -...- Wrocław - Brzeg - Opole - Strzelce Op. - Toszek -...- Balice	gr. woj. - Zielęcice - Brzeg - Skorogoszcz - gr. m. Opole gr. m. Opole - Strzelce Op.- Płużnica - gr. woj.	134,772	173,276	76,431	Rejon Opole
			192,448	230,375		Rejon K-Koźle
Ogółem II standard					582,236	

### Wykaz dróg ujętych w planie zimowego utrzymania dróg – III STANDARD

III STANDARD						
Nr drogi	Nazwa drogi	Odcinek	od km	do km	Długość odcinka [km]	Droga utrzymywana zimą przez
39	Łągiewniki -...- Owczary - Brzeg - Namysłów - Kamienna - Kępno	Brzeg - Namysłów - Kamienna - gr. woj. wielkopolskiego	46,687	91,544	44,857	Rejon Opole
42	Namysłów - Kluczbork - Praszka - Rudniki - Działoszyn -...- Rudnik	Kamienna – Kluczbork do skrzyżowania z drogą krajową nr 11	0,000	36,658	51,075	Rejon Kluczbork
		Drużna jezdnia Wołczyn	0,000	0,258		
		Praszka - Rudniki	55,239	66,318		
		Jaworzno - gr. woj. śląskiego	70,117	73,197		
46	Kłodzko - Nysa - Pakosławice - Niemodlin - Opole - Ozimek - Lubliniec - ...- Szczekociny	przejście przez m. Kamienica	0,000	5,737	5,737	Rejon Nysa
Ogółem III standard					101,669	

Informuje się, że od dnia 01.01.2021 r. planowane są następujące zmiany w zakresie przebiegu dróg krajowych:

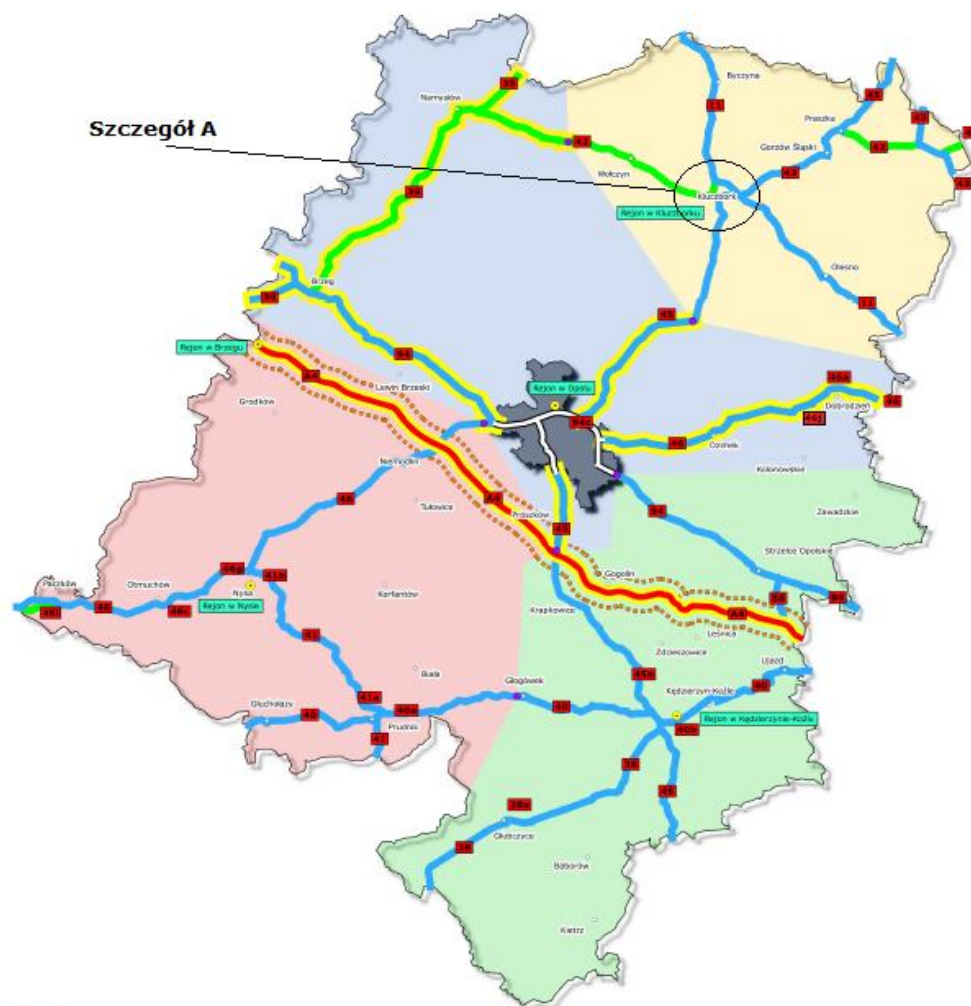
- Oddział w Opolu GDDKiA **przejmie** w zarząd drogę gminną - tzw. Miejską Obwodnicę Kluczborka o długości około 8,4 km, która zostanie zakwalifikowana do kategorii dróg krajowych i zostanie zaliczona do II Standardu zimowego utrzymania dróg;
- Oddział w Opolu GDDKiA **przekaże** do Gminy Kluczbork dwa odcinki dróg krajowych o łącznej długości 10,337 km przebiegające przez miasto Kluczbork tj.:
  - DK 45 od km 144+699 do km 151+661 (Kuniów - Ligota Górna), o długości 6,962 km;
  - DK 42 od km 32+935 do km 36+310 (Ligota Dolna - Kluczbork), o długości 3,375 km.

PLANOWANE ZMIANY PRZEBIEGU DRÓG KRAJOWYCH OD 01.01.2021 r. - W ZARZĄDZIE GDDKiA						
Nr drogi	Nazwa drogi	Odcinek	od km	do km	Długość odcinka [km]	Droga utrzymywana zimą przez
45	obwodnica Kluczborka	Kuniów - obwodnica Kluczborka - Rondo im. Powstańców Wielkopolskich	0,000 (pikietaż lokalny)	5,000 (pikietaż lokalny)	5,000	Rejon Kluczbork
42	obwodnica Kluczborka	Rondo im. Powstańców Wielkopolskich - obwodnica Kluczborka - Rondo im. Powstańców Warszawskich	5,000 (pikietaż lokalny)	8,400 (pikietaż lokalny)	3,400	

PLANOWANE ZMIANY PRZEBIEGU DRÓG KRAJOWYCH OD 01.01.2021 r. - W ZARZĄDZIE GMINY KLUCZBORK						
Nr drogi	Nazwa drogi	Odcinek	od km	do km	Długość odcinka [km]	Droga utrzymywana zimą przez
42 (do 31.12.2020 r.)	droga gminna od 01.01.2021 r.	Rondo im. Powstańców Wielkopolskich - Kluczbork ul. Wołczyńska, Byczyńska - Rondo im. Powstańców Warszawskich	32,935	36,310	3,375	Gmina Kluczbork (od 01.01.2021 r.)
45 (do 31.12.2020 r.)	droga gminna od 01.01.2021 r.	Kuniów - Kluczbork ul. Opolska, Skłodowskiej-Curie, Katowicka, Gorzowska - Ligota Górna	144,699	151,661	6,962	








## ZIMOWE UTRZYMANIE DRÓG KRAJOWYCH W SEZONIE 2020/2021



### LEGENDA

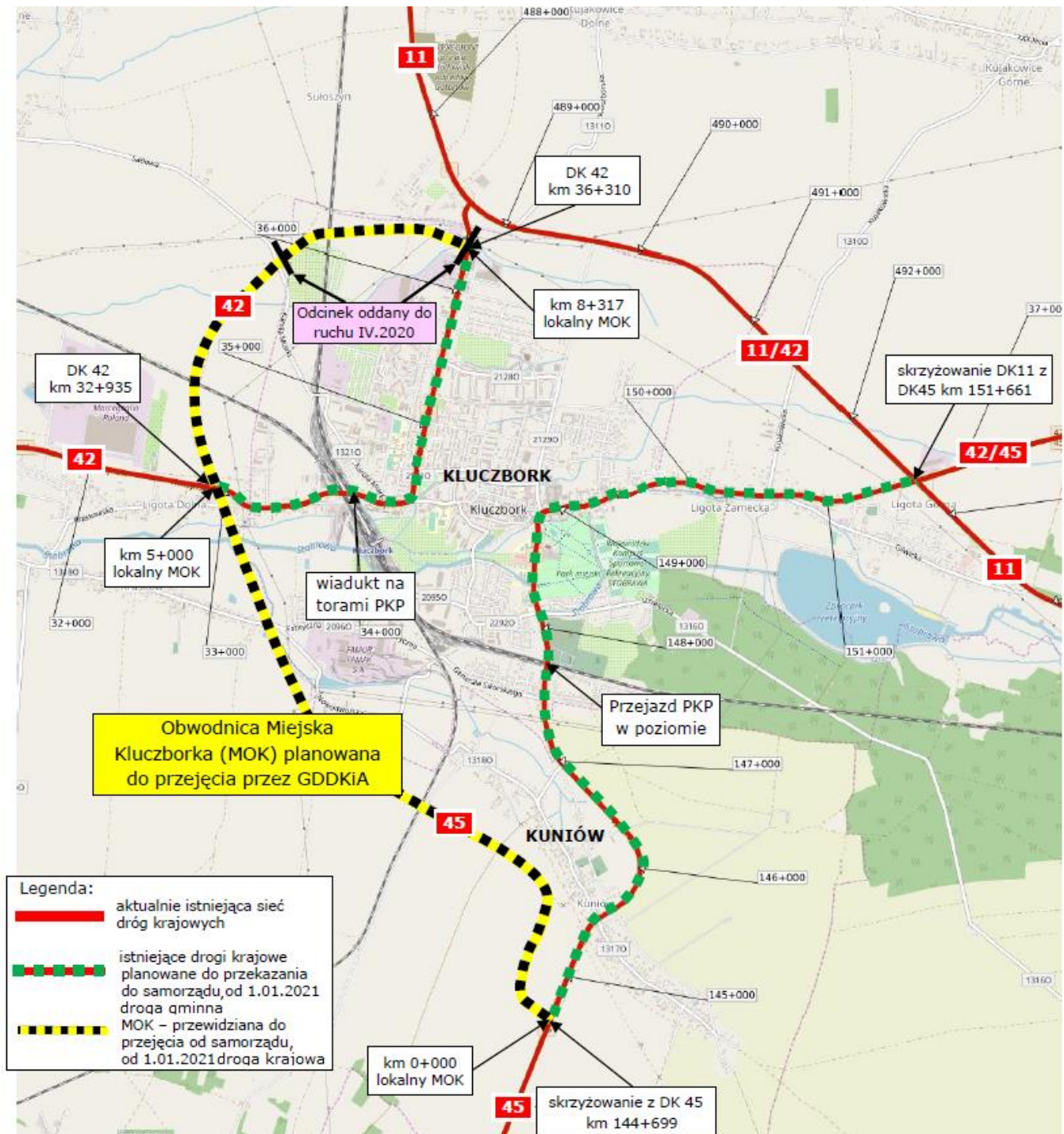
#### STANDARZY ZUD

-  STANDARD I - MODEL WSK.
-  STANDARD II - MODEL WSK.
-  STANDARD II
-  STANDARD III - MODEL WSK.
-  STANDARD III
-  MIASTO OPOLE

#### ZAKRESY DZIAŁANIA

-  REJON KŁUCZBORK
-  REJON OPOLE
-  REJON NYSY
-  REJON KĘDZIERZYN-KOŹŁE
-  REJON BRZEG

## Szczegół A obowiązujący od 01.01.2021 r.



### Ośłona bierna i meteorologiczna dróg

Odcinki dróg najbardziej narażone na zawiewanie śniegiem – przed sezonem zimowym zostaną zabezpieczone zasłonami przeciwsnieżnymi – są to zasłony z siatki z tworzyw sztucznych lub płotki drewniane.

Zasłony przeciwsnieżne			
Rejon	Droga	Planowane ilości zasłon na poszczególnych drogach[km]	Planowane ilości zasłon w Rejonie [km]
Brzeg	A4 jezdnia południowa	4,930	<b>10,540</b>
	A4 jezdnia północna	5,610	
Kluczbork	11	6,080	<b>13,340</b>
	42	4,875	
	43	0,100	
	45	2,285	
K-Koźle	38	12,925	<b>25,000</b>
	40	3,450	
	45	3,625	
	88	3,475	
	94	1,525	
Nysa	40	10,195	<b>34,990</b>
	40a	0,250	
	41	8,040	
	41a	-	
	41b	-	
	46	16,505	
	46c	-	
	46g	-	
Opole	39	7,445	<b>33,382</b>
	42	1,700	
	45	10,380	
	46	4,207	
	94	9,650	
<b>Razem Oddział w Opolu</b>			<b>117,252</b>

Do prawidłowego prowadzenia prac przy zimowym utrzymaniu dróg niezbędna jest między innymi informacja dotycząca zmian warunków atmosferycznych. Informację taką uzyskuje się z prognoz przesyłanych przez IMGW oraz ogólnodostępnych portali pogodowych.

GDDKiA Oddział w Opolu dysponuje również własnymi stacjami meteorologicznymi, zlokalizowanymi przy drogach krajowych.

Wykaz drogowych stacji meteorologicznych na terenie GDDKiA Oddziału w Opolu			
L.p.	Nr drogi	Lokalizacja stacji	Miejscowość
1	A4	211+010	Gracze
2	A4	222+110	Węzeł Opole Zachód
3	A4	234+660	Prószków
4	A4	256+510	Gogolin
5	A4	264+605	Góra św. Anny
6	A4	270+860	Węzeł Kędzierzyn-Koźle
7	11	473+956	Byczyna
8	11	516+670	Sowczyce
9	38	1+460	Pietrowice
10	39	76+400	Smarchowice
11	40B	3+010	obwodnica Kędzierzyna -Koźla
12	41B	4+500	Obwodnica Nysy
13	40A	0+230	Lubrza
14	42	67+744	Rudniki
15	45	37+860	Ciężkowice
16	45	59+950	Poborszów
17	45	82+820	Dąbrówka (Boguszyce)
18	45	111+595	Zawada
19	46C	0+280	Otmuchów
20	46G	3+770	Obwodnica Nysy
21	46	90+250	Prądy
22	46	94+200	Dąbrowa
23	46A	0+300	Dobrodzień
24	88	4+960	Sieroniewice
25	94	142+218	Brzeg
26	94	171+556	Karczów
27	94	203+990	Izbicko



Stacje meteorologiczne pozwalają na uściślenie czasu wystąpienia śliskości zimowej i podjęcie przez dyżurnego we właściwym czasie działań związanych z usunięciem śliskości. Większość stacji meteorologicznych została wyposażona w znaki o zmiennej treści, które współpracują w sposób ciągły ze stacjami. Na znakach wyświetlana jest informacja dla kierowców o aktualnej temperaturze powietrza oraz jezdni. W razie wystąpienia gołoledzi na tablicach pojawi się ostrzeżenie o treści A-32 „osronienie lub



oblodzenie jezdni”, a w razie sytuacji stałego lub czasowego zawilgocenia jezdni ostrzeżenie o treści A-15 „śliska jezdnia”.



Na autostradzie A4, będą wyświetlane dodatkowe ostrzeżenia o innych zdarzeniach powstałych na tej drodze. Przykładowe komunikaty poniżej:



Do bieżącej oceny sytuacji na drogach, w tym stanu nawierzchni jezdni, jest używany system monitoringu w postaci kamer zlokalizowanych w pasie drogowym dróg krajowych – w ilości **63** szt.



### **Sprzęt do odśnieżania dróg i zwalczania śliskości zimowej**

GDDKiA Oddział w Opolu posiada zawarte umowy z podmiotami zewnętrznymi na usługi zimowego utrzymania i zwalczania śliskości zimowej na administrowanej sieci dróg krajowych. Zimowe utrzymanie opolskiego odcinka autostrady A4 oraz dróg krajowych na terenie Rejonu w Opolu wchodzi w zakres umowy na tzw. usługę „Utrzymaj Standard”.

Pługi i solarki stanowiące własność GDDKiA Oddziału w Opolu, będą zamontowane na środkach transportu podmiotów zewnętrznych, świadczących usługi zimowego utrzymania i zwalczania śliskości zimowej na administrowanej sieci dróg krajowych, w ramach umów użyczenia. Ponadto w posiadaniu GDDKiA Oddziału w Opolu znajduje się **6** sztuk ciężkiego sprzętu odśnieżnego – pługi wirnikowe (w tym 1 Supra 2000 nowej generacji), przewidzianych do zwalczania ekstremalnych opadów śniegu.

Sprzęt do zimowego utrzymania dróg wyposażono w nadajniki GPS oraz w czujniki posypu i płużenia. Poprzez specjalne oprogramowanie zarządca drogi monitoruje lokalizację sprzętu na drodze oraz stan wykonywanych przez niego prac (tj. płużenie, posyp, lub płużenie i posyp). Istnieje również możliwość odtworzenia czasu i miejsca prac wykonanych wcześniej i zakończonych (dane archiwalne).

Na drogach krajowych woj. opolskiego, na terenie poszczególnych Rejonów, będzie pracował następujący sprzęt:

Sprzęt	Rejon w Brzegu	Rejon w Kluczborku	Rejon w K-Koźlu	Rejon w Nysie	Rejon w Opolu	Razem O. Opole
<b>Sprzęt przeciwołedziowy</b>						
solarki opłuzone (nośniki)	14	8	8	14	11	<b>55</b>
<b>Sprzęt odśnieżny</b>						
pługi jednostronne (nośniki)	-	8	13	11	5	<b>37</b>
pługi wirnikowe	-	1	2	1	2	<b>6</b>
pługi o zmiennej geometrii	5	-	-	-	-	<b>5</b>
<b>Sprzęt pomocniczy</b>						
równiarki	-	2	2	1	1	<b>6</b>
spycharki	-	-	2	-	-	<b>2</b>
ładowarki	2	3	2	3	2	<b>12</b>
UNIMOGI	5	-	-	-	-	<b>5</b>



### **Materiały do zwalczania śliskości zimowej**

Śliskość zimowa zwalczana będzie:

- przy użyciu środków chemicznych (solą drogową, solą zwilżoną – solanką); metodę tę stosuje się zapobiegawczo oraz w celu likwidacji cienkich warstw lodu lub śniegu, w przypadku znacznych spadków temperatury ( $-10^{\circ}\text{C}$ ) do zwalczania śliskości stosowana będzie również mieszanka chlorku sodu i chlorku wapnia,
- przy użyciu materiałów uszorstniających (mieszanka piasku i soli).

Materiały do zwalczania śliskości zimowej są składowane w ośmiu „ekologicznych” magazynach, które spełniają wszelkie wymogi w zakresie ochrony środowiska.



Planowane zużycie materiałów do zwalczania śliskości:

- środki chemiczne 17867 Mg [ton]
- materiały uszorstniające 460 Mg [ton]

Ilości zmagazynowanych środków do zwalczania śliskości na dzień 06.10.2020 r.

- **11 300,29** Mg -chlorek sodu
- **44,06** Mg -chlorek wapnia i chlorek magnezu
- **542,99** Mg -piasek

Rejon	chlorek sodu	chlorek wapnia	chlorek magnezu	Piasek
	Mg	Mg	Mg	Mg
Brzeg (OUA Gogolin)	1500,44	10,00	-	15
Brzeg (OUA Przylesie)	2795,65	20,00	-	15
Kluczbork	2034,00	4,00	-	439
K-Koźle	1638,22	2,43	2,63	-
Nysa	1218,82	4,00	-	68
Opole	2113,16	1,40	-	5,99
<b>Razem</b>	<b>11 300,29</b>	<b>41,83</b>	<b>2,63</b>	<b>542,99</b>

**Dyżury zimowego utrzymania dróg - całodobowo poprzez  
Punkt Informacji Drogowej  
tel. 19 111  
tel. 77-45-65-058, 77-40-16-361, fax. 77-45-65-057,  
tel. kom. 668-482-497  
oraz w Punktach Prowadzenia Akcji Zimowej w Rejonach**

<b>Rejon</b>	<b>Punkt Prowadzenia Akcji Zimowej</b>	<b>Telefon stacjonarny</b>
<b>w Brzegu</b> Młodoszowice 152 49-200 Grodków	<b>OUA Przylesie - Wykonawca ZABERD S.A. Dyżurny Wiodący</b>	<b>77 409 49 08 509 519 977</b>
	<b>OUA Gogolin - Wykonawca ZABERD S.A.</b>	<b>77 409 49 58 509 419 090</b>
<b>w Kluczborku</b> ul. Dworcowa 2, 46-200 Kluczbork	<b>Centralny Punkt Prowadzenia Akcji Zimowej Obwód Drogowy nr 2 w Kluczborku ul. Dworcowa 2, 46-200 Kluczbork</b>	<b>77 418 25 35</b>
<b>w K-Koźlu</b> ul. 24 kwietnia 4 47-200 K-Koźle	<b>Centralny Punkt Prowadzenia Akcji Zimowej Obwód Drogowy nr 1 w Starym Koźlu ul. Braci Wolnych 37, 47-223 Stare Koźle</b>	<b>77 483 33 67</b>
<b>w Nysie</b> Al. Wojska Polskiego 27 48-300 Nysa	<b>Centralny Punkt Prowadzenia Akcji Zimowej Obwód Drogowy nr 1 w Nysie Al. Wojska Polskiego 27, 48-300 Nysa</b>	<b>77 433 24 78</b>
<b>w Opolu</b> ul. Krzanowicka 66 45-920 Opole	<b>Centralny Punkt Prowadzenia Akcji Zimowej w Opolu-Bierkowicach Baza-Placówka Magazynowa ul. Żerkowicka 1c, 45-851 Opole</b>	<b>77 474 67 69</b>



## Wykaz osób odpowiedzialnych za zimowe utrzymanie dróg krajowych

<b>Generalna Dyrekcja Dróg Krajowych i Autostrad w Warszawie</b> ul. Wronia 53, 00-874 Warszawa <b>tel. 19111, tel. 22-375-86-95, tel. 22-375-86-96</b> <a href="http://www.gddkia.gov.pl">www.gddkia.gov.pl</a>	
<b>Generalna Dyrekcja Dróg Krajowych i Autostrad Oddział w Opolu</b> ul. Niedziałkowskiego 6, 45-085 Opole <b>tel. 77-40-16-312, tel. 77-45-45-505, fax. 77-45-44-468</b> sekretariat_opole@gddkia.gov.pl	
<b>p.o. Dyrektor Oddziału</b> <b>p.o. Zastępca Dyrektora Oddziału</b> <b>Rafał Pydych</b>	tel. 77-40-16-300 tel. 883-323-426 fax. 77-45-44-468
<b>Agata Andruszewska</b> <b>Ekspert</b> <b>ds. komunikacji społecznej</b>	tel. 77 401 63 06 tel. 600-960-934
<b>Naczelnik Wydziału Dróg</b> <b>i Sieci Drogowej</b> <b>Leszek Romanowski</b>	tel. 77-40-16-332 tel. 600-960-937
<b>Dyżury zimowego utrzymania dróg - całodobowo poprzez</b> <b>Punkt Informacji Drogowej</b> <b>tel. 19 111</b> <b>tel. 77-45-65-058, 77-40-16-361, fax. 77-45-65-057, tel. kom. 668-482-497</b>	
<b>Rejon w Brzegu z siedzibą w Młodoszowicach</b> Węzeł Brzeg, Młodoszowice 152, 49-200 Grodków <b>tel. 77-40-94-900, fax. 77-40-94-901</b>	
<b>Kierownik Rejonu</b> <b>Łukasz Nalewajko</b> <b>Kierownik Zespołu Technicznego</b> <b>Michał Stokowski</b>	tel. 77-40-94-902 tel. 600-960-924 tel. 77-40-94-903 tel. 660-423-746
<b>Rejon w Kędzierzynie-Koźlu</b> ul. 24 Kwietnia 4, 47-200 K-Koźle, <b>Akcja Zima w godz. 7:00 – 15:00 tel./ fax. 77-48-22-774, 77-48-23-508</b>	
<b>p.o. Kierownik Rejonu</b> <b>Rafał Czypek</b> <b>Zastępca Kierownika Rejonu</b> <b>Sebastian Malinowski</b>	tel. 77-48-33-367 tel. 538-208-724 tel. 77-48-23-061 tel. 600-960-917
<b>Rejon w Kluczborku</b> ul. Dworcowa 2, 46-200 Kluczbork <b>tel. 77-41-82-535, tel. 77-41-82-536, fax. 77-41-82-255</b>	
<b>p.o. Kierownik Rejonu</b> <b>Jerzy Derechowski</b> <b>Kierownik Służby Liniowej</b> <b>Franciszek Marzec</b>	tel. 77-41-82-535 tel. 600-960-913 tel. 77-41-34-134 tel. 785-272-016
<b>Rejon w Nysie</b> Al. Woj. Polskiego 27, 48-300 Nysa <b>tel./ fax. 77-43-32-478, tel. 77-43-32-397</b>	
<b>Kierownik Rejonu</b> <b>Marceli Grzejszczak</b>	tel. 77-43-32-478 tel. 600-960-933

<b>Zastępca Kierownika Rejonu</b> <b>Tomasz Śmietanka</b>	tel. 77-43-32-478 tel. 608-073-487
<b>Rejon w Opolu</b> ul. Krzanowicka 66, 45-920 Opole tel./ fax. 77-46-91-449, tel. 77-46-91-255	
<b>Kierownik Rejonu</b> <b>Arkadiusz Tromsa</b> <b>Kierownik Służby Liniowej</b> <b>Adam Dytko</b>	tel. 77-46-91-449 tel. 785-252-577 tel. 77-46-91-449 wew. 137 tel. 608-072-438

**Wykaz Obwodów Utrzymania Autostrady i Obwodów Drogowych  
na terenie działania GDDKiA Oddziału w Opolu**

<b>REJON W BRZEGU</b>		
<b>Obwód Utrzymania Autostrady w Przylesiu</b>	Mirosław Muszański A-4 odcinek Węzeł Brzeg – MOP Przysiecz/Prószków	tel. 77-40-94-910 tel. 883-328-364
<b>Obwód Utrzymania Autostrady w Gogolinie</b>	Krzysztof Nowak A-4 odcinek MOP Przysiecz/Prószków – gr. woj. śląskiego	tel. 77-40-94-952 tel. 600-960-916
<b>REJON W KĘDZIERZYNIE-KOŹLU</b>		
<b>Obwód Drogowy w Starym Koźlu</b> <b>ul. Braci Wolnych 37</b>	Robert Pisula	tel. 77-48-33-367 tel. 606 336 012
	Przemysław Zbirug	tel. 77-48-33-367 tel. 538-308-724
<b>Obwód Drogowy w Strzelcach Opolskich</b> <b>ul.1-go Maja 57</b>	Witold Dziwis	tel. 77-46-13-656 tel. 600-241-560
<b>REJON W KLUCZBORKU</b>		
<b>Obwód Drogowy w Byczynie</b> <b>ul. Poznańska 19</b>	Franciszek Marzec	tel. 77-41-34-134 tel. 785-272-016
<b>Obwód Drogowy w Kluczborku</b> <b>ul. Dworcowa 2</b>	Janusz Zaremba	tel. 77-41-82-535 tel.600-859-325
<b>REJON W NYSIE</b>		
<b>Obwód Drogowy w Nysie</b> <b>Al. Wojska Polskiego 27</b>	Lech Dybich	tel. 77-43-32-478 tel. 77-43-32-397 tel. 795-517-632
<b>Obwód Drogowy w Prudniku</b> <b>ul. Wiejska 7</b>	Teodor Brzeziński	tel. 77-43-61-561 tel. 606-380-737
<b>REJON W OPOLU</b>		
<b>Obwód Drogowy w Opolu</b> <b>ul. Krzanowicka 66</b>	Mirosław Mielczarek	tel. 77-47-46-769 tel. 600-960-914
	Andrzej Przepiórka	tel. 77-469-11-01 tel. 77-469-14-49 tel. 604-569-947
<b>Obwód Drogowy w Brzegu</b> <b>ul. Grobli 12b</b>	Marcin Błaszko	tel. 77-416-20-96 tel. 883-328-357

**Oddziały Generalnej Dyrekcji Dróg Krajowych i Autostrad - wykaz telefonów**  
**INFORMACJA DROGOWA tel. 19 111**

<p><b>Oddział w Białymstoku</b>          ul. Zwycięstwa 2, 15-703 Białystok          PID tel. 85-66-45-820          Centrala tel. 85-66-45-800</p>	<p><b>Oddział w Bydgoszczy</b>          ul. Fordońska 6, 85-085 Bydgoszcz          PID tel. 52-32-34-510 lub 52-32-34-511          Centrala tel. 52-32-34-500</p>
<p><b>Oddział w Gdańsku</b>          ul. Subisława 5, 80-354 Gdańsk          ul. Budowlanych, 80-298 Gdańsk (PID)          PID tel. 58-342-68-30          Centrala tel. 58-51-12-400</p>	<p><b>Oddział w Katowicach</b>          ul. Myśliwska 5, 40-017 Katowice          PID tel. 32-25-96-706          Centrala tel. 32-25-86-281</p>
<p><b>Oddział w Kielcach</b>          ul. Paderewskiego 43/45, 25-950 Kielce          PID tel. 41-36-63-936          Centrala tel. 41 34 03 900, 41 34 03 900</p>	<p><b>Oddział w Krakowie</b>          ul. Mogilska 25, 31-524 Kraków          PID tel. 12-41-71-422          Centrala tel. 12-41-72-500</p>
<p><b>Oddział w Lublinie</b>          ul. Ogrodowa 21, 20-075 Lublin          PID tel. 81-53-28-582          Centrala tel. 81-53-27-061</p>	<p><b>Oddział w Łodzi</b>          ul. Irysowa 2, 91-857 Łódź          PID tel. 42-23-39 696          Centrala tel. 42-23-39-600</p>
<p><b>Oddział w Olsztynie</b>          ul. Warszawska 89, 10-083 Olsztyn          PID tel. 89-52-12-865          Centrala tel. 89-52-12-800</p>	<p><b>Oddział w Opolu</b>          ul. Niedziałkowskiego 6, 45-085 Opole          sekretariat_opole@gddkia.gov.pl          PID tel. 77-45-65-058          PID tel. 668-482-497          fax. 77-45-65-057          Centrala tel. 77-40-16-312</p>
<p><b>Oddział w Poznaniu</b>          ul. Siemiradzkiego 5a, 60-763 Poznań          PID tel. 61-86-65-834          Centrala tel. 61-86-68-821</p>	<p><b>Oddział w Rzeszowie</b>          ul. Legionów 20, 35-959 Rzeszów          PID tel. 17-85-20-815          Centrala tel. 17-85-34-071 do 074</p>
<p><b>Oddział w Szczecinie</b>          ul. Bohaterów Warszawy 33, 70-340 Szczecin          PID tel. 91-43-25-314          Centrala tel. 91-43-25-300</p>	<p><b>Oddział w Warszawie</b>          ul. Mińska 25, 03-808 Warszawa          PID tel. 22-20-92-366          Centrala tel. 22-20-92-500</p>
<p><b>Oddział we Wrocławiu</b>          ul. Powstańców Śląskich 186,          53- 139 Wrocław          Centrala tel. 71-33-47-300          Zespół Zarządzania Ruchem          tel. 71-320-98-18.</p>	<p><b>Oddział w Zielonej Górze</b>          ul. Bohaterów Westerplatte 31          65-078 Zielona Góra          PID tel. 68-32-02-547          Centrala tel. 68-32-71-068</p>

**Dane kontaktowe do zarządców dróg wojewódzkich, powiatowych  
oraz gminnych**

<b>MIEJSKI ZARZĄD DRÓG W OPOLU</b>	
<b>MZD w Opolu</b>	ul. Firmowa 1 45-594 Opole e-mail: sekretariat@mzd.opole.pl
<b>ZARZĄD DRÓG WOJEWÓDZKICH W OPOLU</b>	
<b>ZDW w Opolu</b>	ul. Oleska 127 45-231 Opole e-mail: zima@zdw.opole.pl, drogi@zdw.opole.pl tel. 77-459-18-80 fax. 77-458-13-52
<b>Oddział Terenowy w Głubczycach</b>	ul. Kościuszki 8 48-100 Głubczyce tel. 77-405-25-90 fax. 77-405-25-91
<b>Oddział Terenowy w Grodkowie</b>	ul. Wrocławska 59 49-200 Grodków
<b>Oddział Terenowy w Oleśnie</b>	ul. Wielkie Przedmieście 3 46-300 Olesno
<b>ZARZĄD DRÓG POWIATOWYCH W BRZEGU</b>	
<b>ZDP w Brzegu ul. Wyszyńskiego 23 49-300 Brzeg</b>	w godz. 07:00- 15:00 tel./fax. 77-411-38-40 tel.77-411-38-45
<b>STAROSTWO POWIATOWE W GŁUBCZYCACH</b>	
<b>SP w Głubczycach ul. Kochanowskiego 15 48-100 Głubczyce</b>	czynne w godz.: Pon. 07:30-16:00, Wt. Śr. Czw. 07:30-15:30, Pt. 07:30-15:00 tel. 77-40-53-660 wew.17, 19 tel. 77-40-53-667 fax. 77-40-53-661 e-mail: starostwo@powiatglubczycki.pl
<b>STAROSTWO POWIATOWE W KĘDZIERZYNIE-KOŹLU</b>	
<b>SP w Kędzierzynie-Koźlu ul. Skarbowa 3e 47-200 K-Koźle</b>	tel. 77-48-29-133 ( wew.107) fax. 77-48-29-132 (wew.104) email: drogi@powiat.kedzierzyn-kozle.pl
<b>ZARZĄD DRÓG POWIATOWYCH W KLUCZBORKU <u>do 31.12.2020 r.</u></b>	
<b>ZDP w Kluczborku ul. Jagiellońska 3 46-200 Kluczbork</b>	tel./fax. 77-41-86-161 tel. 77-41-86-066 e-mail: zdp@powiatkluczborski.pl
<b>Obwód Drogowo - Mostowy ul. Fabryczna 27 46-250 Wołczyn</b>	tel. 77-418-85-20 e-mail: odm@powiatkluczborski.pl
<b>STAROSTWO POWIATOWE W KRAPKOWICACH</b>	
<b>SP w Krapkowicach ul. Kilińskiego 1 47-303 Krapkowice</b>	tel. 77-40-74-300 wew. 310. fax. 77-40-74-380 e-mail: starostwo@powiatkrapkowicki.pl

<b>STAROSTWO POWIATOWE W NAMYSŁOWIE</b>	
<b>SP w Namysławie</b> <b>Pl. Wolności 12 A</b> <b>46-100 Namysłów</b>	tel. 77-41-03-695 (wew. 219) fax. 77-41-03-922 e-mail: drogipowiatowe@namyslow.pl
<b>STAROSTWO POWIATOWE W NYSIE</b>	
<b>SP w Nysie</b> <b>Wydział Drogownictwa</b> <b>ul. Piastowska 33,</b> <b>48-300 Nysa</b>	sekretariat: tel. 77-408-50-29 fax. 77-408-50-71
<b>Zakład Utrzymania Dróg (letnie i zimowe)</b> Sekretariat Dział Techniczny	<b>Służba Drogowa:</b> 77 401 97 11 77 401 97 14 604 565 029
<b>POWIATOWY ZARZĄD DRÓG W OLEŚNIE</b>	
<b>PZD w Oleśnie</b> <b>ul. Konopnickiej 8</b> <b>46-300 Olesno</b>	tel./fax 34-358-47-14 tel. 34-358-47-15 (w godz. 07:00-15:00) e-mail: pzd@interka.pl
<b>Służba Drogowa Praszka</b> <b>ul. Piłsudskiego 45</b> <b>46-320 Praszka</b>	całodobowy kontakt tel. 34-359-11-76
<b>ZARZĄD DRÓG POWIATOWYCH W OPOLU</b>	
<b>ZDP w Opolu</b> <b>ul. Książąt Opolskich 27</b> <b>45-005 Opole</b>	tel. 77-44-14-069 wew. 38 tel. 77-44-14-070 fax. 77-44-14-071 w godz. 07:30-15:30 e-mail: drogi@zdp.opole.pl
<b>Obwód Drogowy nr 1</b> <b>w Dąbrowie</b> dot. Gm. Dąbrowa, Komprachcice, Prószków, Niemodlin, Tułowice	ul. Ciepeliowicka 6 49-120 Dąbrowa
<b>Obwód Drogowy nr 2</b> <b>w Kotorzu Małym</b> dot. Gmin Dobrzeń Wielki, Łubniany, Turawa, Murów, Tułowice	ul. Opolska 55 46-045 Kotorz Mały
<b>Obwód Drogowy nr 3</b> <b>w Chrzęstowicach</b> dot. Gmin Chrzęstowice, Ozimek, Tarnów Opolski	ul. Dworcowa 28 46-053 Chrzęstowice
<b>STAROSTWO POWIATOWE W PRUDNIKU</b>	
<b>SP w Prudniku</b> <b>ul. Kościuszki 76</b> <b>48-200 Prudnik</b> tel. 77-43-81-700 fax. 77-43-81-701	tel. 77-436-88-97 (ZUD) e-mail: sekretariat@powiatprudnicki.pl info@powiatprudnicki.pl
<b>STAROSTWO POWIATOWE W STRZELCACH OPOLSKICH</b>	
<b>SP w Strzelcach Opolskich</b> <b>ul. Jordanowska 2</b> <b>47-100 Strzelce Opolskie</b>	tel. 77-44-01-700 tel. 77-44-01-714 do 718 fax. 77-44-01-701

## Wykaz instytucji współpracujących

<b>Opolski Urząd Wojewódzki</b> Wojewódzkie Centrum Zarządzania Kryzysowego ul. Piastowska 14, 45-082 Opole	<b>987</b> ze strefy opolskiej <b>77 987</b> ze strefy pow. oleskiego
	telefony czynne całą dobę <b>tel. 77-45-13-120</b> <b>tel. 77-45-24-469</b> <b>tel. 77-45-24-715</b> <b>tel. 77-45-24-243</b> <b>tel. 502 473 533</b>
	<b>fax 77-45-24-716</b> <b>fax 77-45-24-719</b>
	tel. <b>77-54-16-523</b> fax <b>77-54-16-518</b>
	tel. <b>77-44-82-140</b> fax <b>77-44-82-142</b>
<b>Urząd Marszałkowski w Opolu</b>	tel. <b>77-44-82-140</b> fax <b>77-44-82-142</b>
<b>Urząd Marszałkowski</b> <b>Województwa Opolskiego</b> Departament Infrastruktury i Gospodarki	tel. <b>77-44-82-140</b> fax <b>77-44-82-142</b>
<b>Komenda Wojewódzka Policji</b> Dyżurny KWP Opole w Opolu	telefony czynne całą dobę tel. <b>77-422-23-55</b> tel. <b>77-422-23-56</b>
<b>Komenda Miejska Policji</b> <b>w Opolu</b>	telefony czynne całą dobę tel. <b>77- 422-25-45</b> fax <b>77-422-25-44</b>
<b>Komenda Wojewódzka Państwowej Straży</b> <b>Pożarnej w Opolu</b> <b>ul. Budowlanych 1</b> Stanowisko Kierowania Opolskiego Komendanta Wojewódzkiego Państwowej Straży Pożarnej	telefony czynne całą dobę tel. <b>77-420-70-60 do 62</b> e-mail: <a href="mailto:wskr@psp.opole.pl">wskr@psp.opole.pl</a>
<b>Komenda Miejska Państwowej Straży</b> <b>Pożarnej w Opolu</b>	tel. <b>77-40-02-000</b> fax. <b>77-40-02-031</b>
<b>Stacja Hydrologiczno-Meteorologiczna</b> <b>w Opolu</b>	tel./fax <b>77-45-63-889</b> <b>tel. 503-122-819</b>
<b>Nowa Trybuna Opolska</b>	tel. <b>77-44-32-500</b> fax <b>77-44-32-515</b> e-mail: <a href="mailto:nto@nto.pl">nto@nto.pl</a>
<b>Gazeta Wyborcza</b> Redakcja w Opolu	tel. <b>77-40-12-000</b> e-mail: <a href="mailto:listy@opole.agora.pl">listy@opole.agora.pl</a>
<b>Radio Opole</b>	tel. <b>77-40-13-454</b> e-mail: <a href="mailto:newsroom@radio.opole.pl">newsroom@radio.opole.pl</a>

