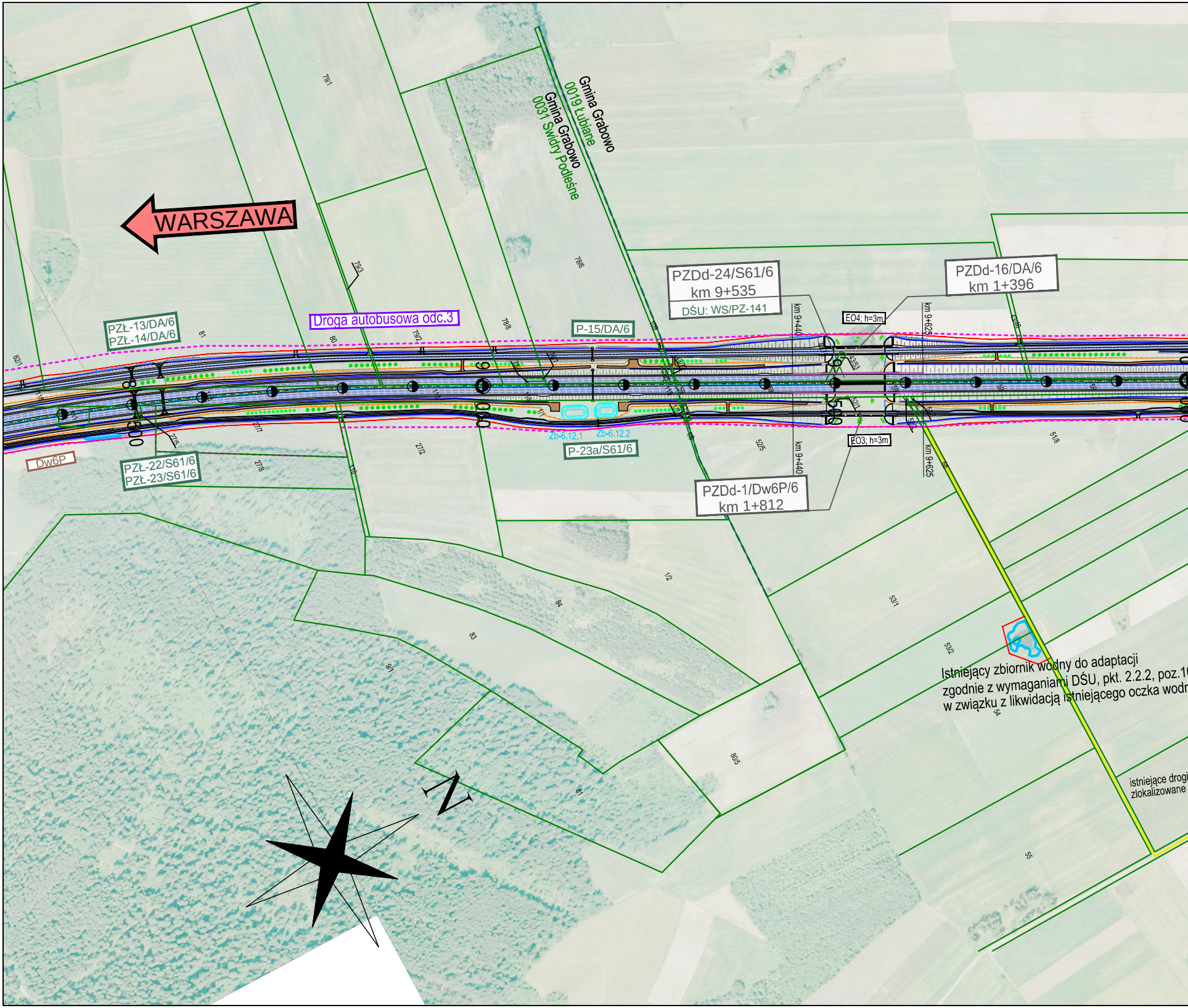
WARSZAWA
Gmina Grabowo
0019 Łubiane
Gmina Grabowo
0031 Świdry Podleśne
PZŁ-13/DA/6
PZŁ-14/DA/6
Droga autobusowa odc.3
P-15/DA/6
PZDd-24/S61/6
km 9+535
DŚU: WS/PZ-141
PZDd-16/DA/6
km 1+396
EO4; h=3m
EO3; h=3m
km 9+440
km 9+625
km 9+440
km 9+625
PZDd-1/Dw6P/6
km 1+812
P-23a/S61/6
Zb-6.12.1
Zb-6.12.2
PZŁ-22/S61/6
PZŁ-23/S61/6
Dw6P
9+500
79/1
79/3
78/6
78/8
79/2
81
80
82/1
27/7
27/2
27/8
52/5
51/8
43/53
43/46
52/1
1/2
53/1
53/2
54
55
84
83
91
80/5
81
Istniejący zbiornik wodny do adaptacji
zgodnie z wymaganiami DŚU, pkt. 2.2.2, poz.1
w związku z likwidacją istniejącego oczka wodn
istniejące drogi
zlokalizowane
N

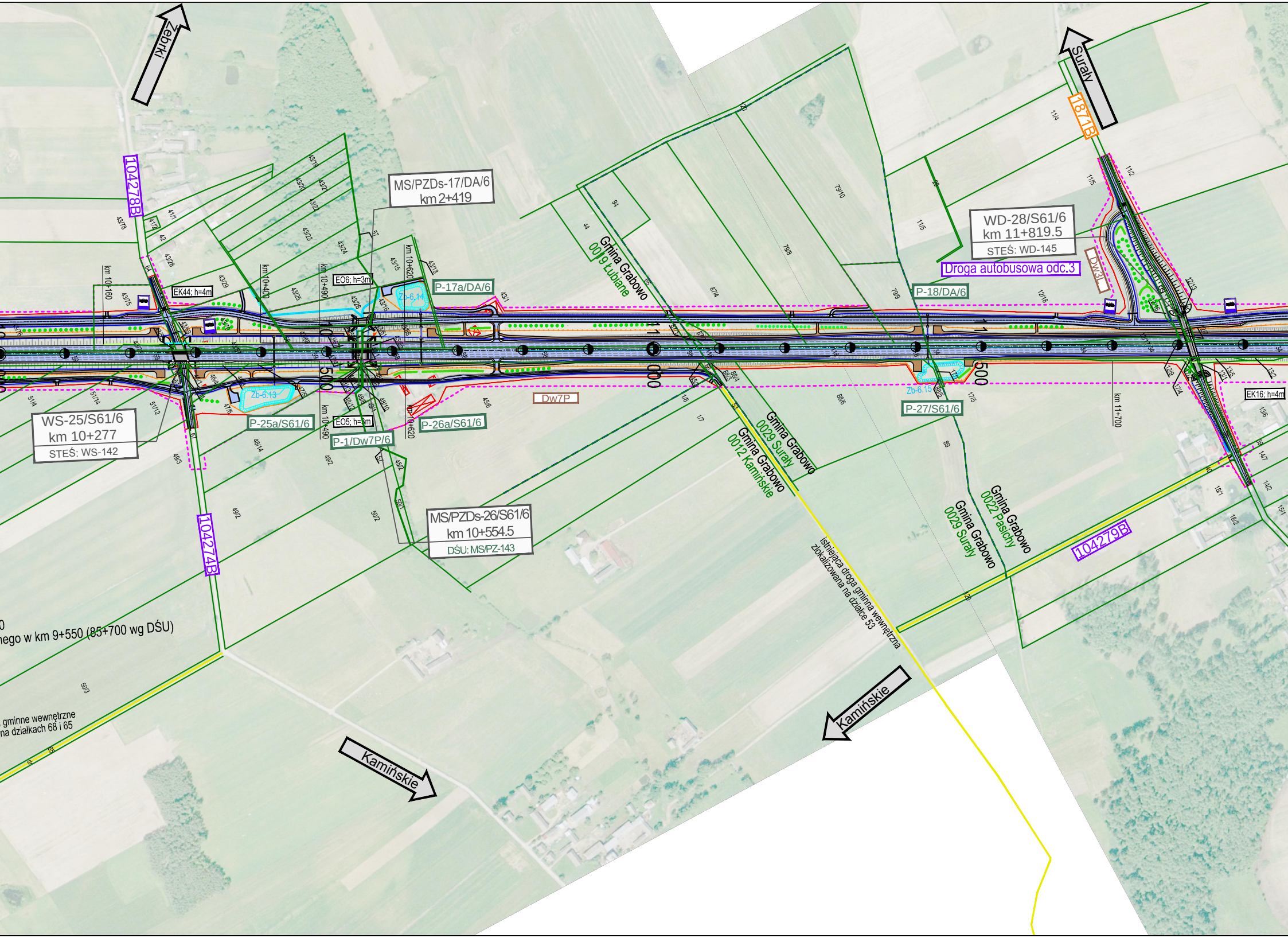
Żebrki
Surały
1871B
Kamińskie
Kamińskie
104278B
104274B
104279B
MS/PZDs-17/DA/6
km 2+419
WD-28/S61/6
km 11+819.5
STEŚ: WD-145
Droga autobusowa odc.3
Dw3L
WS-25/S61/6
km 10+277
STEŚ: WS-142
MS/PZDs-26/S61/6
km 10+554.5
DŚU: MS/PZ-143
P-17a/DA/6
P-18/DA/6
P-25a/S61/6
P-26a/S61/6
P-1/Dw7P/6
P-27/S61/6
Dw7P
Zb-6.13
Zb-6.14
Zb-6.15
EK44; h=4m
EO6; h=3m
EO5; h=3m
EK16; h=4m
km 10+160
km 10+400
km 10+490
km 10+490
km 10+620
km 10+620
km 11+700
500
500
Gmina Grabowo
0019 Łubiane
Gmina Grabowo
0029 Surały
Gmina Grabowo
0012 Kamińskie
Gmina Grabowo
0029 Surały
Gmina Grabowo
0022 Pasichy
istniejąca droga gminna wewnętrzna
zlokalizowana na działce 53
nego w km 9+550 (85+700 wg DŚU)
gminne wewnętrzne
na działkach 68 i 65
43/78
41/1
41/2
42
43/28
43/29
43/19
43/20
43/21
43/22
43/23
43/24
43/25
43/15
43/18
43/75
43/26
43/16
43/1
57
64
67
51/4
51/14
51/12
47/6
47/5
48/14
49/3
49/2
49/2
50/2
50/1
45/2
45/6
50/3
65
94
44
65
79/10
79/8
79/9
87/4
11/4
11/5
11/5
11/2
29
120
12/18
12/13
12/9
13/5
13/1
13/2
13/6
17/4
17/5
88/6
88/3
88/4
88/5
1/8
1/7
53
89
120
40
39
14/7
14/2
18/1
18/2
15/1

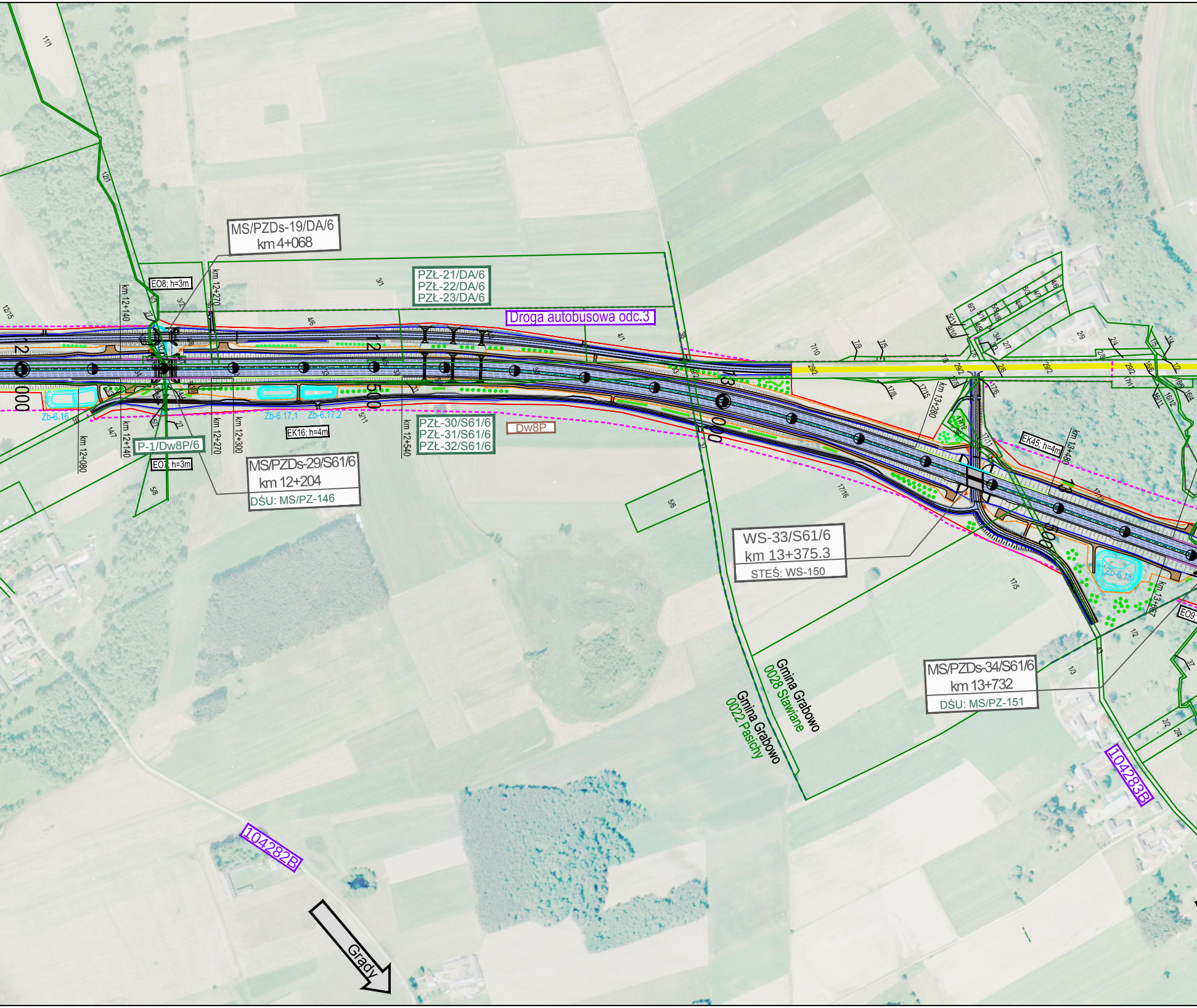
MS/PZDs-19/DA/6
km 4+068
PZŁ-21/DA/6
PZŁ-22/DA/6
PZŁ-23/DA/6
Droga autobusowa odc.3
EO8; h=3m
km 12+140
km 12+270
12
500
13
000
Zb-6.16
Zb-6.17.1
Zb-6.17.2
EK16; h=4m
P-1/Dw8P/6
EO7; h=3m
km 12+080
km 12+140
km 12+270
km 12+300
MS/PZDs-29/S61/6
km 12+204
DŚU: MS/PZ-146
km 12+540
PZŁ-30/S61/6
PZŁ-31/S61/6
PZŁ-32/S61/6
Dw8P
km 13+280
EK45; h=4m
km 13+480
WS-33/S61/6
km 13+375.3
STEŚ: WS-150
Zb-6.18
km 13+667
EO9
MS/PZDs-34/S61/6
km 13+732
DŚU: MS/PZ-151
Gmina Grabowo
0028 Stawiane
Gmina Grabowo
0022 Pasichy
104283B
104282B
Grądy
11/1
12/1
12/15
3/1
3/2
4/6
4/1
5/6
5/8
5/11
7/10
7/9
7/5
7/8
29/2
17/16
17/5
17/8
17/6
17/15
2/9
2/4
1/2
1/3
2/2
14/7

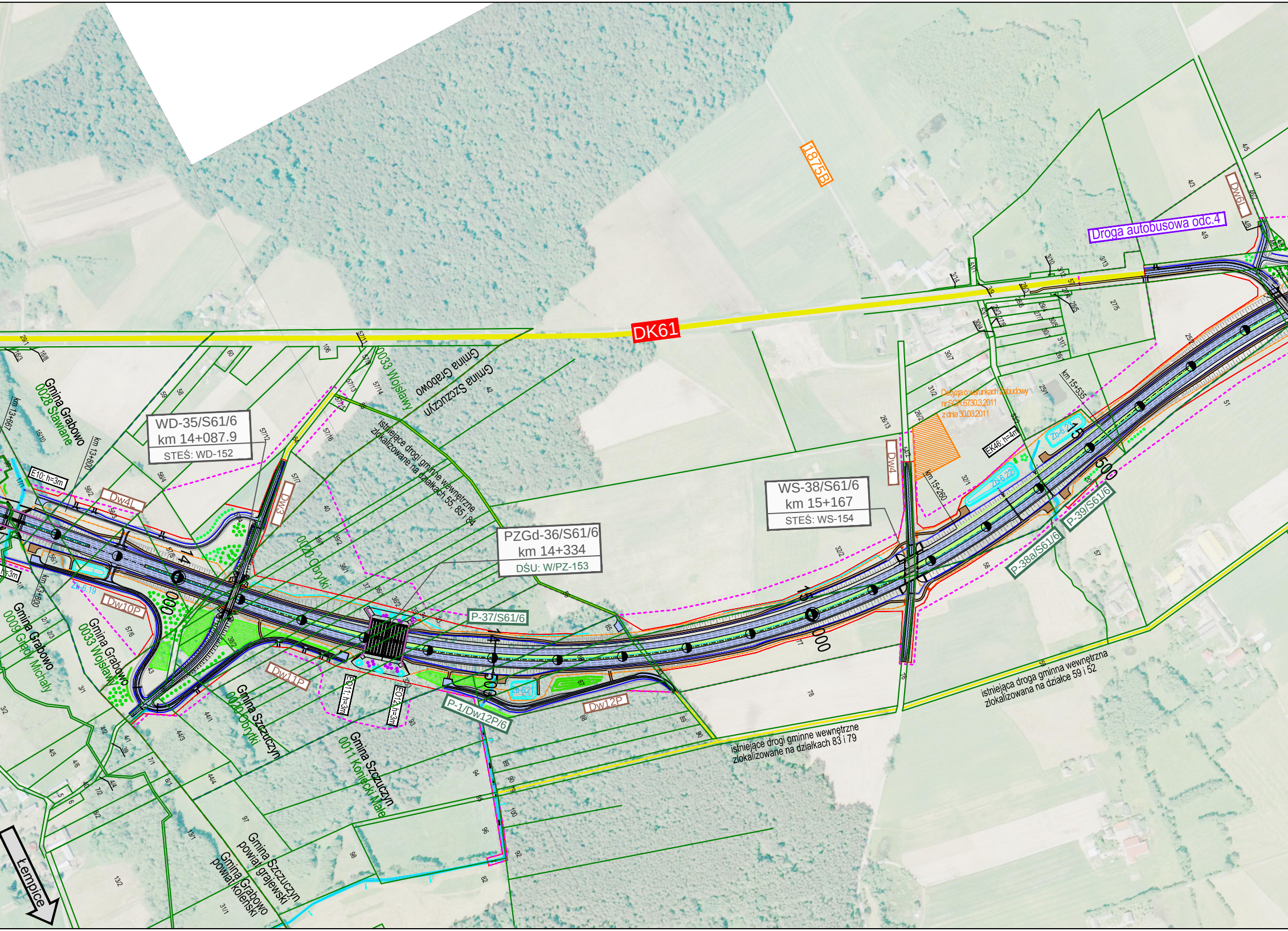
DK61
1875B
Droga autobusowa odc.4
Dw6L
WD-35/S61/6
km 14+087.9
STEŚ: WD-152
PZGd-36/S61/6
km 14+334
DŚU: W/PZ-153
WS-38/S61/6
km 15+167
STEŚ: WS-154
P-37/S61/6
P-1/Dw12P/6
P-38a/S61/6
P-39/S61/6
Dw4L
Dw10P
Dw11P
Dw12P
Dw3
Dw4
E10: h=3m
EO11: h=3m
EO12: h=3m
EK46; h=4m
Zb-6.19
Zb-6.21
Zb-6.22
km 13+667
km 13+800
km 15+260
km 15+535
14
14+000
14+500
15
15+000
15+500
Gmina Grabowo
0028 Sławiane
Gmina Grabowo
0009 Grądy Michały
Gmina Grabowo
0033 Wojsławy
0033 Wojsławy
Gmina Grabowo
Gmina Szczuczyn
0020 Obrytki
Gmina Szczuczyn
0020 Obrytki
Gmina Szczuczyn
0011 Koniecki Małe
Gmina Szczuczyn
powiat grajewski
Gmina Grabowo
powiat koleński
istniejące drogi gminne wewnętrzne zlokalizowane na działkach 55, 85 i 84
istniejące drogi gminne wewnętrzne zlokalizowane na działkach 83 i 79
istniejąca droga gminna wewnętrzna zlokalizowana na działce 59 i 52
Decyzja o warunkach Zabudowy nr SGR.6730.3.2011 z dnia 30.03.2011
Łempice

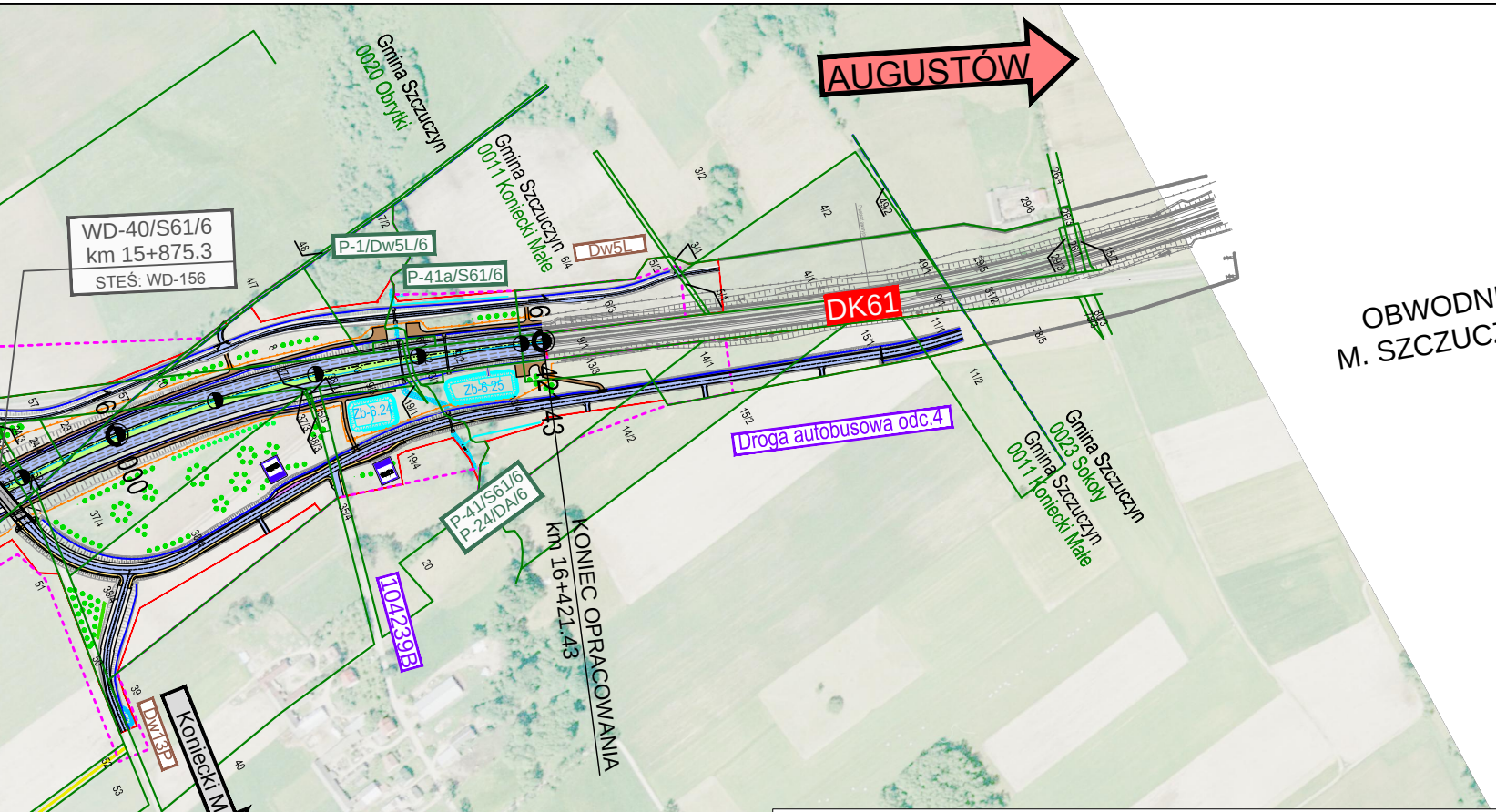
AUGUSTÓW
OBWODNICA M. SZCZUCZYN
DK61
Gmina Szczuczyn
0020 Obrytki
Gmina Szczuczyn
0011 Koniecki Małe
WD-40/S61/6
km 15+875.3
STEŚ: WD-156
P-1/Dw5L/6
P-41a/S61/6
Dw5L
16
Zb-6.25
Zb-6.24
Droga autobusowa odc.4
P-41/S61/6
P-24/DA/6
16+421.43
KONIEC OPRACOWANIA
km 16+421.43
104239B
Dw13P
Koniecki M.
Gmina Szczuczyn
0023 Sokoły
Gmina Szczuczyn
0011 Koniecki Małe

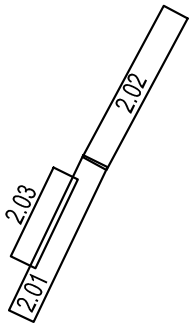

LEGENDA

– – –	linia zajętości terenu pod planowaną inwestycję wg DŚU
▬	linia rozgraniczająca
- - - - -	granica powiatu
- - - - -	granica obrębu
0011 Koniecki Małe	numer i nazwa obrębu
▬	granica działki
3/2	numer działki

- powiązanie z istniejącą siecią drogową

104239B	droga gminna
1875B	droga powiatowa
Dw13P	droga wewnętrzna
DK61	droga krajowa DK61
▭	projektowana jezdnia
▭	projektowane miejsce postojowe
▭	projektowany chodnik
▭	projektowany pierścień i wyspa ronda
▭	projektowany zieleniec
▣	przystanek autobusowy

ELEMENTY OCHRONY ŚRODOWISKA :

- ekrany akustyczne

▬	ekrany antyolśnieniowe
▬	ekrany pochłaniające
▬	ekrany przeźroczyste

- ogrodzenia

········	ogrodzenie drogi ekspresowej
········	zintegrowane ogrodzenie drogi ekspresowej
········	płotki naprowadzające

- projektowane przejścia dla zwierząt - nazewnictwo

PZGd - przejście górne dla dużych zwierząt
PZDd - przejście dolne dla dużych zwierząt
PZDs - przejście dolne dla średnich zwierząt
PZM - przejście dolne dla małych zwierząt
PZŁ - przejście dolne dla płazów i gadów
P/PZM - przepust wodny z przejściem dla zwierząt

- nasadzenia

●	ogrodzenie drogi ekspresowej
▬	zintegrowane ogrodzenie drogi ekspresowej
●	projektowane drzewa owocowe
▬	projektowane krzewy
▬	projektowane rośliny przywabiające
▭	istniejąca zieleń do pozostawienia

INWESTOR:
GDDKIA
Generalna Dyrekcja Dróg Krajowych i Autostrad
ul. Wronia 53, 00-874 Warszawa
Oddział GDDKiA w Białymstoku
ul. Zwycięstwa 2, 15-703 Białystok

Biuro Projektowe:
40-698 Katowice
ul. Armii Krajowej 6
tel. (+48 32) 259 72 01
tel. (+48 32) 259 77 14
fax (+48 32) 253 52 66
COMPLEX PROJEKT
Biuro Projektowo - Konsultingowe

Kt.
0351

NAZWA OPRACOWANIA:

**Koncepcja Programowa budowy drogi ekspresowej nr S61:
Ostrów Mazowiecka – Łomża – Stawiski – Szczuczyn – Ełk – Raczki – Suwałki – Budzisko – granica państwa (Kowno) na odcinku Ostrów Mazowiecka (S8) – Łomża – Stawiski (z wyłączeniem obwodnicy Stawisk)długość ok. 86,2 km (S61), wraz z infrastrukturą techniczną, budowlami i urządzeniami budowlanymi**

**Zadanie 6
Koniec obwodnicy Stawisk – początek obwodnicy Szczuczyna
od km 76+100 do km 92+588, dł. ok. 16,488 km [S61]**

NR UMOWY: 1.DP/6/2015 z dnia 01.04.2015	RODZAJ PROJEKTU: KONCEPCJA PROGRAMOWA	DATA 12.2015
TOM: 1/2	TYTUŁ RYSUNKU: PLAN SYTUACYJNY km 8+400 ÷ km 16+421.23	SKALA: 1:5000
BRANŻA: Wielobranżowa		NR RYS.: 2.02

FUNKCJA	TYTUŁ, IMIĘ I NAZWISKO	SPECJALNOŚĆ	NR UPRAWNIEŃ	PODPIS
Główny Projektant	mgr inż. Marek Czapla	drogowa	SLK/0750/POOD/05	Czapla
Projektant	mgr inż. Anna Tataruch	drogowa	SLK/4973/POOD/13	Tataruch
Sprawdzający	mgr inż. Andrzej Kiwiorski	drogowa	879/76 UW Katowice	
Opracował	mgr inż. Sandra Parys	drogowa	–	
Opracował	mgr inż. Mariusz Walczyński	drogowa	–	MWalczyński