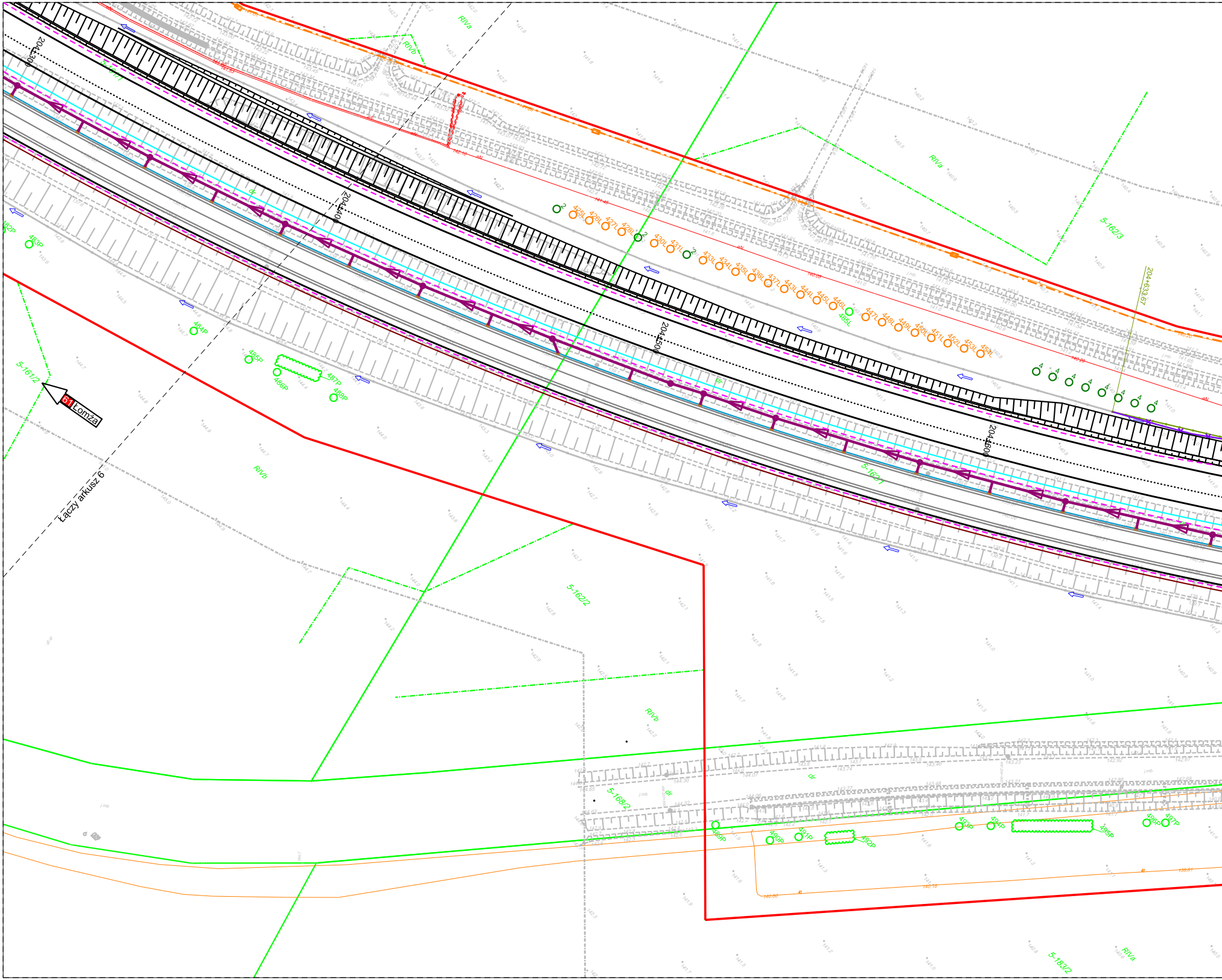
204+300
204+400
204+500
204+600
204+663,67
Łączy arkusz 6
61 Łomża
5-161/2
5-162/1
5-162/2
5-162/3
5-168/2
5-183/2
RIVa
RIVb
dr
425L
426L
427L
428L
430L
431L
433L
434L
435L
436L
437L
443L
444L
445L
446L
485L
447L
448L
449L
450L
451L
452L
453L
454L
482P
483P
484P
485P
486P
487P
488P
489P
490P
491P
492P
493P
494P
495P
496P
497P
141.45
140.05
140.60
140.18
139.81

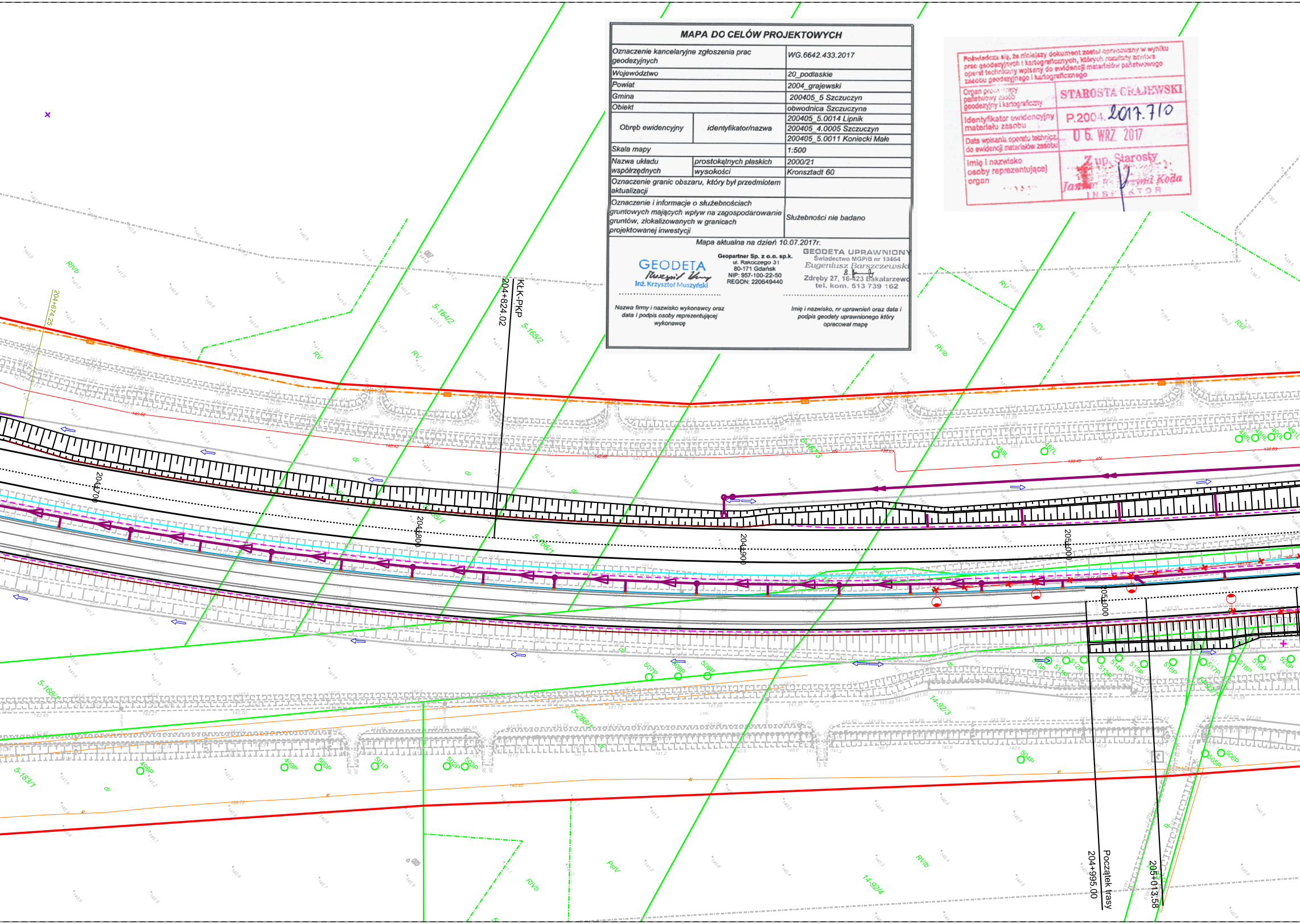
204+674.25
RIVb
RV
5-164/2
204+824.02
KŁK-PKP
5-165/2
204+700
5-165/1
204+800
5-166/1
5-167/3
204+900
205+000
14-92/3
5-168/1
5-288/1
5-183/1
498P
499P
500P
501P
502P
503P
504P
505P
506P
507P
508P
509P
510P
511P
512P
513P
514P
515P
516P
517P
518P
519P
520P
486L
487L
488L
489L
490L
491L
RVIb
RVI
PsIV
dr
14-92/4
14-92/1
Początek trasy
204+995.00
205+013.58

MAPA DO CELÓW PROJEKTOWYCH

Oznaczenie kancelaryjne zgłoszenia prac geodezyjnych		WG.6642.433.2017
Województwo		20_podlaskie
Powiat		2004_grajewski
Gmina		200405_5 Szczuczyn
Obiekt		obwodnica Szczuczyna
Obręb ewidencyjny	identyfikator/nazwa	200405_5.0014 Lipnik 200405_4.0005 Szczuczyn 200405_5.0011 Koniecki Małe
Skala mapy		1:500
Nazwa układu współrzędnych	prostokątnych płaskich	2000/21
	wysokości	Kronsztadt 60
Oznaczenie granic obszaru, który był przedmiotem aktualizacji		
Oznaczenie i informacje o służebnościach gruntowych mających wpływ na zagospodarowanie gruntów, zlokalizowanych w granicach projektowanej inwestycji		Służebności nie badano

Mapa aktualna na dzień 10.07.2017r.

GEODETA
Inż. Krzysztof Muszyński

Geopartner Sp. z o.o. sp.k.
ul. Rakoczego 31
80-171 Gdańsk
NIP: 957-100-22-50
REGON: 220649440

GEODETA UPRAWNIONY
Świadectwo MGPiB nr 10464
Eugeniusz Barszczewski
Zdręby 27, 16-423 Bakałarzewo
tel. kom. 513 739 162

Nazwa firmy i nazwisko wykonawcy oraz data i podpis osoby reprezentującej wykonawcę

Imię i nazwisko, nr uprawnień oraz data i podpis geodety uprawnionego który opracował mapę

Poświadcza się, że niniejszy dokument został opracowany w wyniku prac geodezyjnych i kartograficznych, których rezultaty zawiera operat techniczny wpisany do ewidencji materiałów państwowego zasobu geodezyjnego i kartograficznego

Organ prowadzący państwowy zasób geodezyjny i kartograficzny	STAROSTA GRAJEWSKI
Identyfikator ewidencyjny materiału zasobu	P.2004.2017.710
Data wpisania operatu technicz. do ewidencji materiałów zasobu	06. WRZ. 2017
Imię i nazwisko osoby reprezentującej organ	Z up. Starosty Janina Katarzyna Koda INSPEKTOR

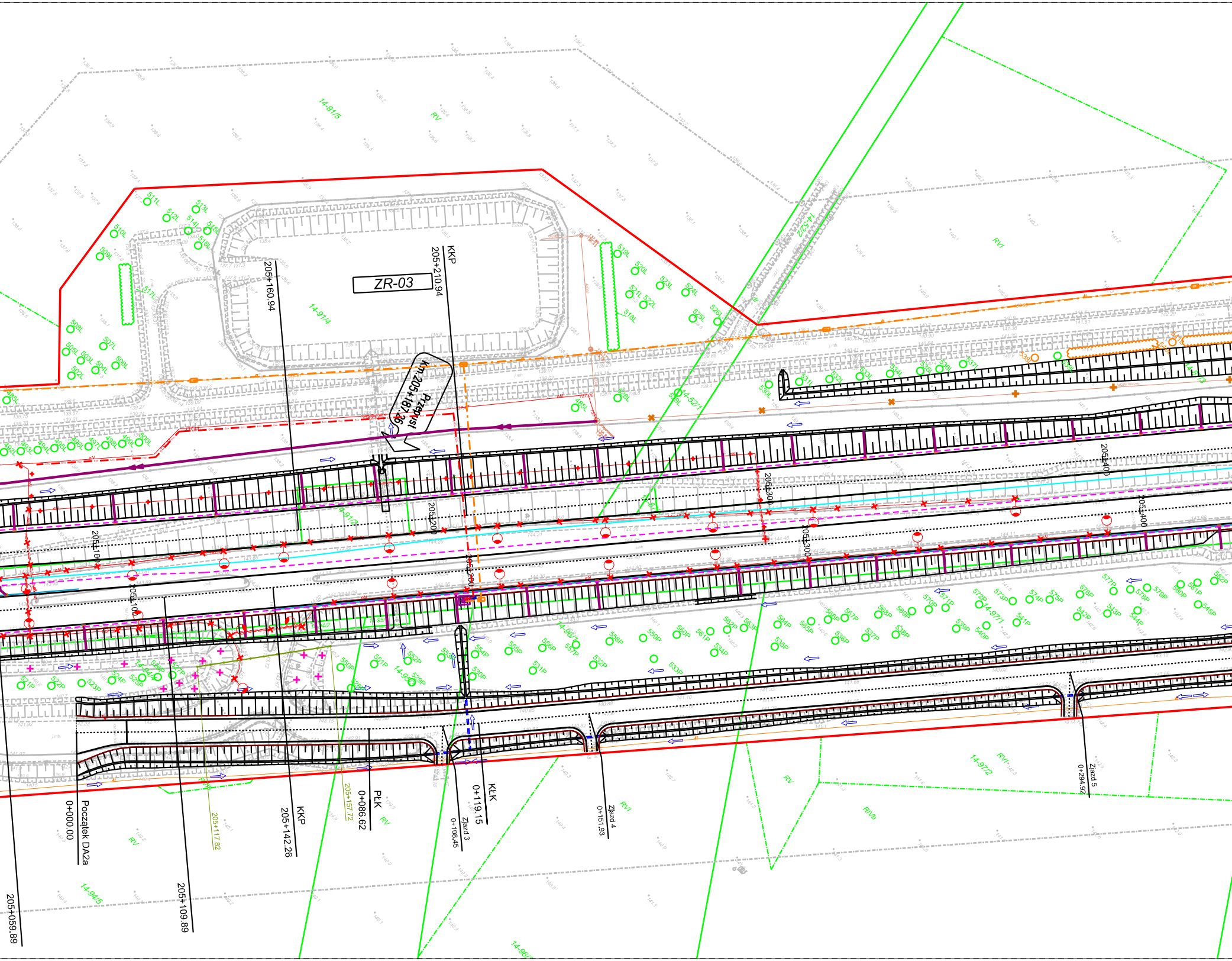
ZR-03
km 205+187,46
Przepust
KKP
205+210.94
205+160.94
14-91/5
RV
14-91/4
14-91/2
14-52/2
14-52/1
RVI
205+400
205+300
205+200
205+100
205+059.89
205+109.89
KKP
205+142.26
205+117.82
205+157.72
PŁK
0+086.62
Zjazd 3
0+108.45
KŁK
0+119.15
Zjazd 4
0+151.93
Zjazd 5
0+294.92
Początek DA2a
0+000.00
14-97/1
14-97/2
14-94/5
14-96/2
RV
RVI
RIVb

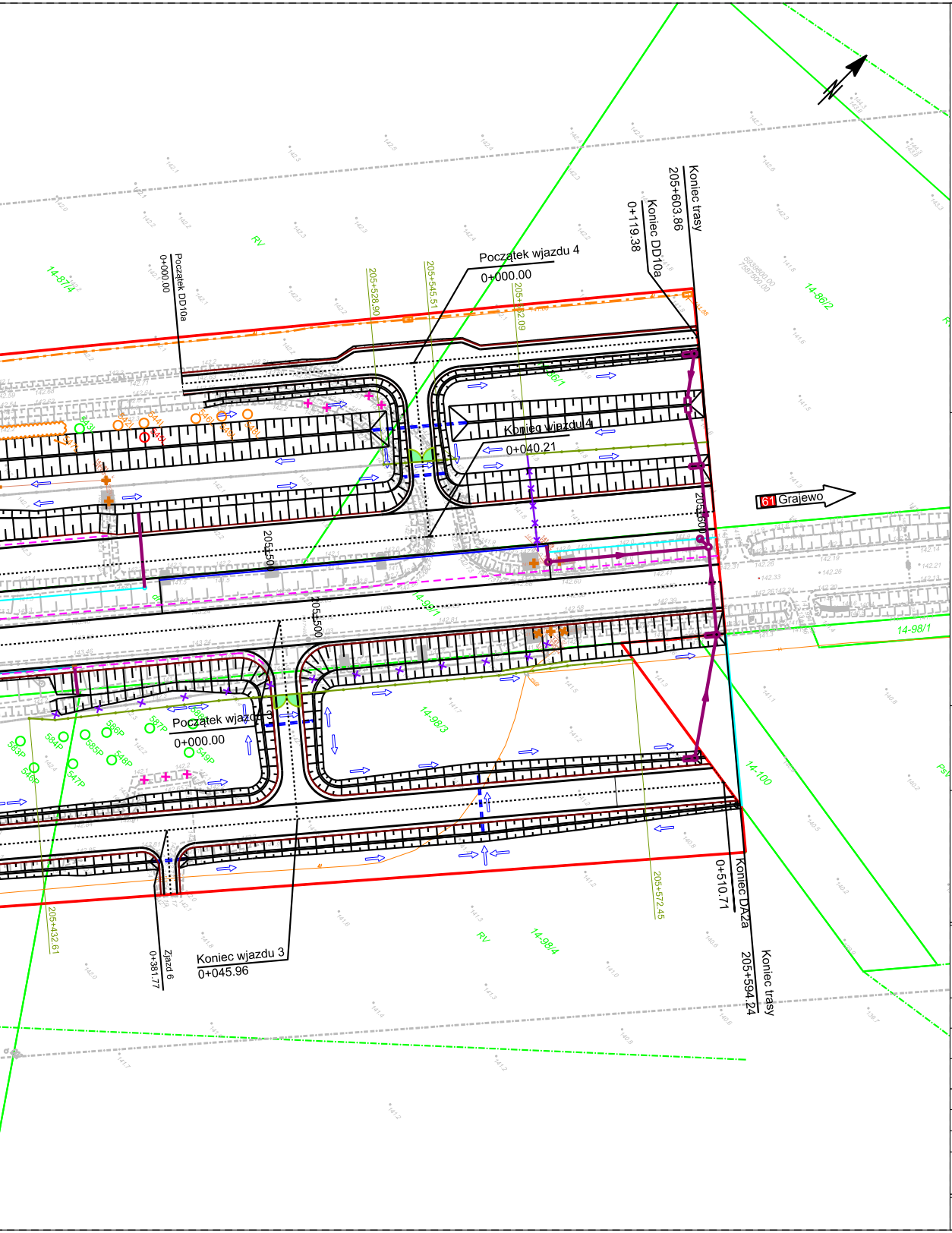
Koniec trasy
205+603.86
Koniec DD10a
0+119.38
Początek wjazdu 4
0+000.00
Początek DD10a
0+000.00
205+528.90
205+545.51
205+572.09
Koniec wjazdu 4
0+040.21
61 Grajewo
205+500
205+500
14-87/4
14-96/2
14-96/1
14-92/1
14-98/1
14-98/3
14-100
14-98/4
Początek wjaz
0+000.00
Koniec wjazdu 3
0+045.96
Zjazd 6
0+381.77
205+432.61
205+572.45
0+510.71
Koniec DA2a
Koniec trasy
205+594.24
RV

LEGENDA:

- linia rozgraniczająca
- linia obowiązku budowy i przebudowy sieci
- granica działek ewidencyjnych
- 11-6/4 numer działki ewidencyjnej
- krawędź nawierzchni
- krawędź pobocza gruntowego
- rów opływowy
- rów trapezowy
- skarpa nasypu
- skarpa ist. do likwidacji
- projektowana bariera ochronna
- ekrany akustyczne
- ekrany przeciwolśnieniowe
- przenoszony ekran akustyczny
- ekran przeciwolśnieniowy do demontażu
- istniejące ogrodzenie do demontażu
- projektowane ogrodzenie
- siatka dogęszczająca dla płazów
- brama
- kierunek spływu wody
- umocnienie rowu elementem ściekowym i płytami chodnikowymi 50x50x7 na podsypce cem.- piask. 1:4 gr. 10cm
- umocnienie rowu geomembraną
- drenaż drogowy podłużny
- studnia drenarska
- zbiorniki retencyjne zamknięte
- zbiorniki retencyjne otwarte pionowe
- ściek trójkątny
- odwodnienie liniowe
- wpust uliczny
- projektowana kanalizacja deszczowa
- projektowana studnia kanalizacji deszczowej
- istniejąca kanalizacja deszczowa do demontażu
- istniejący wpust do demontażu
- projektowany przepust drogowy
- projektowana sieć wodociągowa
- istniejąca sieć wodociągowa do demontażu
- projektowane linie niskiego napięcia
- projektowana szafa kablowa
- istniejąca sieć energetyczna do demontażu
- istniejący słup oświetleniowy do demontażu
- projektowany kanał technologiczny
- projektowana przebudowa sieci teletechnicznej
- projektowana studnia teletechniczna
- projektowana sieć teletechniczna do demontażu
- elementy SZR
- zinwentaryzowane drzewa do adaptacji / do wycinki
- drzewa do nasadzenia / drzewa przesadzone
- zinwentaryzowane krzewy do adaptacji
- krzewy do nasadzenia / krzewy przesadzony
- ZR-04 (192 m3) zbiorniki retencyjne otwarte

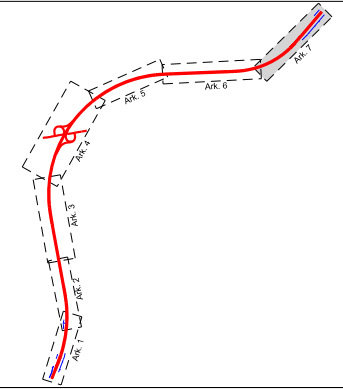
Ark. 1
Ark. 2
Ark. 3
Ark. 4
Ark. 5
Ark. 6
Ark. 7

INWESTOR/ZAMAWIAJĄCY:

GDDKiA

Generalna Dyrekcja
Dróg Krajowych i Autostrad
Oddział w Białymstoku
ul. Zwycięstwa 2
15-703 Białystok

WYKONAWCA:

POLAQUA

POLAQUA Sp. z o.o.
ul. Dworska 1,
05-500 Wólka Kozodawska,
Piaseczno

WYKONAWCA PROJEKTU:

VOESSING POLSKA

Voessing Polska Sp. z o.o.
ul. Grobla 17/5,
61-859 Poznań

NAZWA INWESTYCJI:

Projekt i budowa drogi ekspresowej S-61
Ostrów Mazowiecka- obw. Augustowa,
odcinek: obwodnica Szczuczyna, II jezdnia

FAZA PROJEKTU:

PROJEKT BUDOWLANY

TOM:

PROJEKT ZAGOSPODAROWANIA TERENU

NAZWA RYSUNKU:

PLANSZA ZBIORCZA UZBROJENIA

SKALA 1:1000

FUNKCJA:	IMIĘ I NAZWISKO	SPECJALNOŚĆ I NR UPRAWNIEŃ	PODPIS
GŁÓWNY PROJEKTANT:	**mgr inż. Michał Pitera**	drogowa bez ograniczeń KUP/0127/POOD/08	
SPRAWDZAJĄCY:	**mgr inż. Andrzej Sawoszczuk**	konstrukcyjno-budowlana bez ograniczeń KUP/5/POOK/03	
PROJEKTANCI:			

DATA:	NR UMOWY:	NR RYS:	EGZ.:
01.2018	2410.1.2016/2017	2.7	