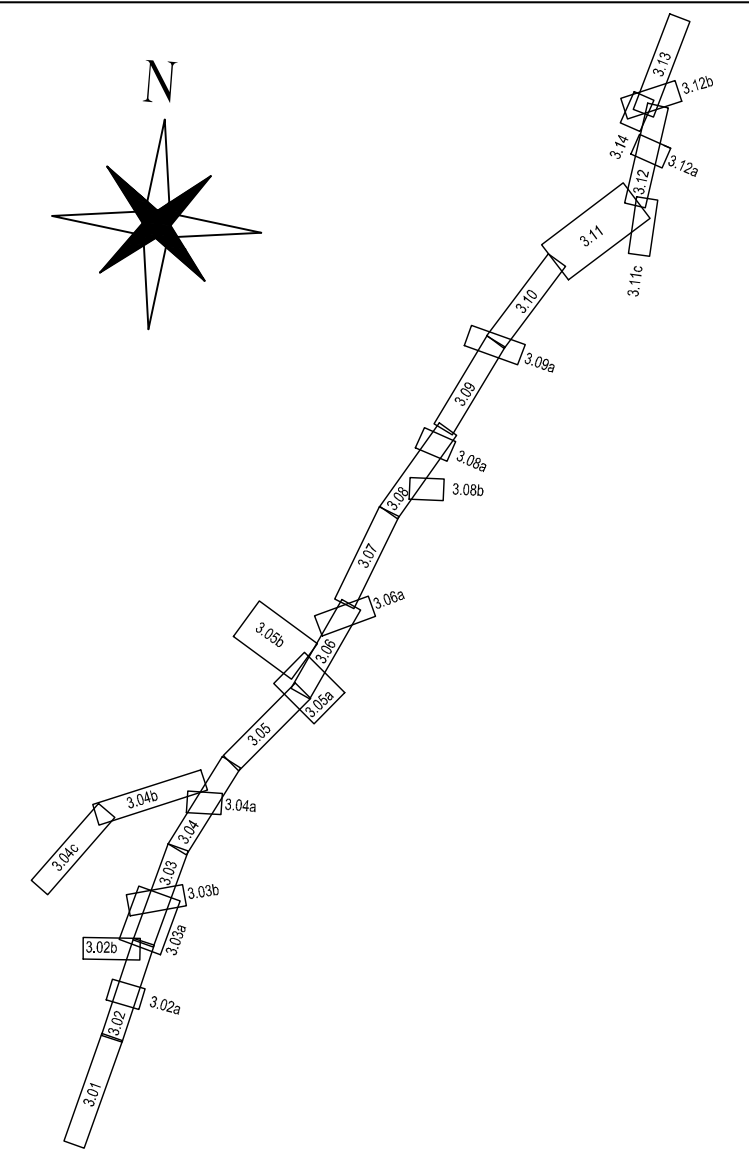

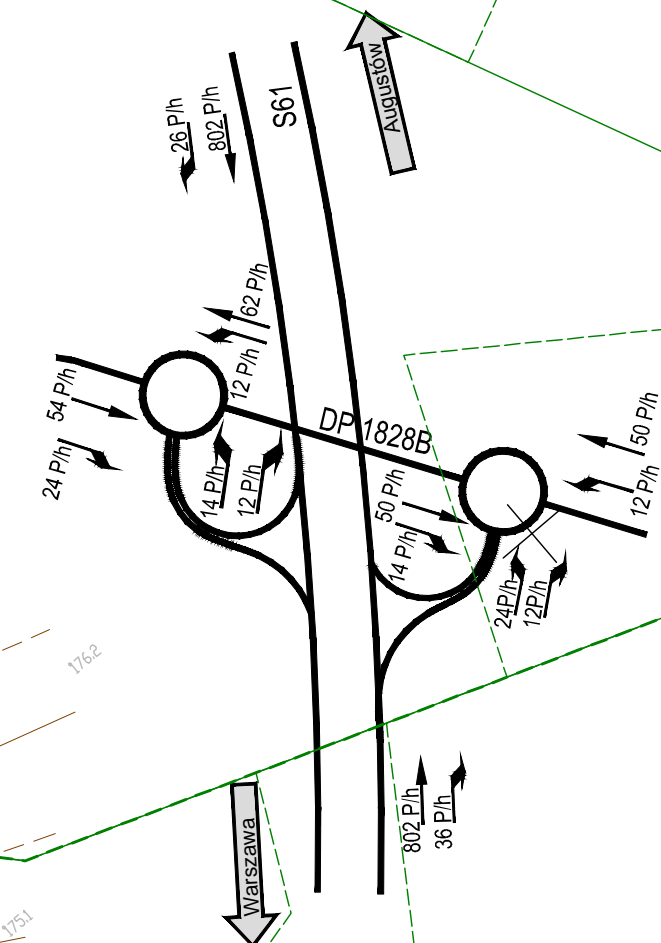


KARTOGRAM RUCHU  
Węzeł Grabowo - 2035r.



INWESTOR:		Generalna Dyrekcja Dróg Krajowych i Autostrad ul. Wronia 53, 00-874 Warszawa Oddział GDDKiA w Białymstoku ul. Zwycięstwa 2, 15-703 Białystok	
Biuro Projektowe:		Kl.	
40-698 Katowice ul. Armii Krajowej 6 tel. (+48 32) 259 72 01 tel. (+48 32) 259 77 14 fax (+48 32) 255 52 66		0351	
NAZWA OPRACOWANIA:		KONCEPCJA PROGRAMOWA budowy drogi ekspresowej nr S61: Ostrów Mazowiecka - Łomża - Stawiski - Szczuczyn - Elk - Rozki - Suwałki - Budzik - granica państwa (Kowno) na odcinku Ostrów Mazowiecka (S8) - Łomża - Stawiski (z wyłączeniem obwodnicy Stawisk) długość ok. 86,2 km (S61), wraz z infrastrukturą techniczną, budowlami i urządzeniami budowlanymi	
Zadanie 6		Koniec obwodnicy Stawisk - początek obwodnicy Szczuczyna od km 76+100 do km 92+588, dl. ok. 16,488 km [S61]	
NR UMOWY: Z DP/4/2015 z dnia 01.04.2015	RODZAJ PROJEKTU: KONCEPCJA PROGRAMOWA	DATA 12.2015	
TOM: 1/2	TYTUŁ RYSUNKU: ZBIORCZY PLAN SITUACYJNY (km 6+500 ± km 6+900)	SKALA: 1:1000	
BRANŻA: Wielobranzowy		NR RYS: 3.05A	
FUNKCJA	TYTUŁ, IMIE I NAZWISKO	SPECJALNOŚĆ	NR UPRAWNIEN
Główny Projektant	mgr inż. Marek Czapla	drogowa	SLK/0750/P000/05
Projektant	mgr inż. Anna Tataruch	drogowa	SLK/4973/P000/13
Sprawdzający	mgr inż. Andrzej Kwiński	drogowa	879/76 UW Katowice
Opracował	mgr inż. Sandra Parys	drogowa	-
Opracował	mgr inż. Mariusz Wołczyński	drogowa	-